



Saksmappe: 2024/130  
Sakshandsamar: LEF  
Dato: 08.06.2026

## SAKSFRAMLEGG

Utv.saksnr	Utval	Møtedato
	Plan, miljø- og ressursutvalet	09.06.2026

### Vidaredelegering av mynde til å handsame søknader vedr. utsmykking i rundkøyning på Rv 9 på Bygland

#### ***Kommunedirektøren si innstilling:***

For å få utsmykking på plass i rundkøyninga før sommarferien blir avgjersmynde i denne saka delegert frå plan-, miljø- og ressursutvalet til kommunedirektøren på følgande vilkår:

- Byggeløyve kan berre gjevast når det er gitt samtykke frå dei resterande høyringsinstansane.
- Mellombels bruksløyve kan gjevast for inntil 6 månadar etter søknad.
- Ferdigattest krev komplett søknad og vedlikehaldsavtale med Statens Vegvesen.

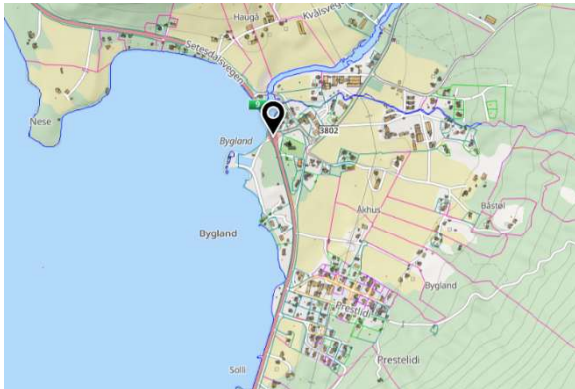
#### ***Samandrag***

Saka gjeld om plan-, miljø- og ressursutvalet skal delegere avgjersmynde til kommunedirektøren i ei byggjesak om utsmykking av rundkøyninga i Bygland.

For å få utsmykking på plass i rundkøyninga før sommarferien vil ein tilrå at avgjersmynde i denne saka blir delegert frå plan-, miljø- og ressursutvalet til kommunedirektøren på vilkår.

#### ***Bakgrunn for saka***

Søknaden gjeld oppsetting av eit 5 meter høgt sverd som utsmykking midt i rundkøyninga langs Rv 9 ved avkøyning inn til Bygland sentrum. Kunstverket skal vere lyssett.



Oversiktskart



Situasjonsplan



Illustrasjon

#### Opplysning om saksgang:

Søknad om løyve til tiltak er motteke den 20.5.2026.

Den 26.05.2026 er søknaden sendt til uttale til statlege og regionale instansar, høyringsfrist er i medhald av plan- og bygningsloven § 21-5, 3. ledd sett til 30.6.2026.

#### Sakspartar:

Ansvarleg søkjar: FH Bygg og Eiendom AS.

Grunneigar: Statens vegvesen som har heimel til gnr. 600, bnr. 39 – Rv 9.

Tiltakshavar: Bygland kommune.

#### Nabovarsling:

Naboar er varsla og det har ikkje kome merknader.

#### Habilitet:

I denne saka er Bygland kommune tiltakshavar og difor part i saka.

Når kommunen er part i ei byggesak, har det vore vanleg praksis at det er administrasjonen som gjer saksførebuinga i medhald av forvaltningsloven § 6, 3. ledd, men at det er plan-, miljø- og ressursutvalet som avgjer søknaden.

#### Delegering av mynde:

Søknaden om byggeløyve kom er for seint til å rekke både høyring og handsaming i plan- miljø- og ressursutvalet den 9.6.2026. Sverdet er levert og klart til oppsetting så snart det blir gitt byggeløyve og det er også eit sterkt politisk ynskje om å få sett opp sverdet før sommareferien.

For å få sett opp sverdet før ferien og kunne gi ferdigattest evt. mellombels bruksløyve før opning/avduking, må avgjerdsmynde i denne saka delegerast til kommunedirektøren.

#### Planstatus:

Gjeldande arealplan for området er reguleringsplan for Presteneset [arealplaner.no](http://arealplaner.no) og området er regulert til anna veggrunn – grøntareal, SVG

I føresegner til reguleringsplanen pkt. 4.7 står følgande:

#### **4.7 Annan veggrunn – grøntareal, SVG**

- 4.7.1 Områda SVG skal opparbeidast og plantast til. Områda kan nyttast som areal for grøfter, sideområder, kabeltrasear, skråningar, skjering, fylling eller andre føremål knytt til opparbeiding av turveg/teknisk infrastruktur. Områda skal såast til etter opparbeiding av tiltak.
- 4.7.2 I areal SVG mot køyreveg SKV1 (riksvegen) kan det etablerast ein voll som skal fungere som støyskjerming mellom vegen og nye områder for bygningar. Det kan plasserast støyskjerming i form av støyvegg/gjerder eller liknande konstruksjonar i forbindelse med støyvoll. Støyvollar og annan støyskjerming skal ikkje plasserast slik at dei er i konflikt med siktsoner eller gjer vedlikehald vanskeleg.

I planbeskrivelsen til Presteneset stå om lag det same (ca. midt på side 23)

#### **Annen veggrunn – grøntareal, SVG**

Områdene SVG skal opparbeides og beplantes. Områdene kan benyttes som areal for grøfter, sideområder, kabeltraseer, skråninger, skjæring, fylling eller andre formål knyttet til opparbeidelse av turveg/teknisk infrastruktur.

I areal SVG mot kjøreveg SKV1 (Riksvegen) kan det etableres en voll som skal fungere som støyskjerming mellom vegen og nye områder for bebyggelse. Det kan plasseres støyskjerming i form av støyvegg/gjerder eller liknende konstruksjoner i forbindelse med støyvoll.

Det går ikkje heilt klart fram av plankart, føresegner eller planomtale om det er opna opp for utsmykking i rundkøyringa.

Så langt i saka har det ikkje kome fram opplysningar som viser at tiltaket er i konflikt med byggeforbodet langs Otra eller er i strid med arealføremål i reguleringsplan.

### Krav til tomt – naturfare - oppslag i NVE-Atlas

Jfr. oppslag i NVE-Atlas kan tomte vere utsett for flaumfare.

Kommunen legg til grunn at Statens Vegvesen ved bygging av rundøyinga, for ikkje mange åra sidan, har teke hensyn til kommunens nyaste flomsonekartlegging.

Tiltaket bør ikkje ligge lågare enn tryggleiksnivå F1 som er 204,19 moh.

Link til kommunestyrevedtak: <https://bygland.kommune.no/f/p1/i7f09f46b-c27e-47de-8ed4-f2b33670c4fe/vedtak-flaumsonekartlegging-i-otra.pdf>

Ein kan ikkje sjå at tiltaket kan bli utsett for naturfare slik som snøskred, steinsprang eller jord- og flomskredfare. Konstruksjonen blir også utført slik at den evt. vil tole ein flaum.

### Offentleg vegmynde:

Tiltaket må ha samtykke frå Statens vegvesen som er grunneigar og som offentlig vegmynde. Samtykke/avtale må også innehalde opplysningar om kven som har ansvar for framtidig drift og vedlikehald osv. Statens Vegvesen har gjeve uttale om at dei ikkje har merknader til tiltaket og at dei vil kome tilbake med vedlikehaldsavtale.

Agder Fylkeskommune som vegmynde for Fylkesveg 3802 har førebels ikkje gjeve uttale.

### Kulturmynde:

Tiltaket ligg nært opp til Bygland kyrkje som er listeført, det har førebels ikkje kome uttale frå Agder Fylkeskommune v/Kultruminneavdelinga.

### Kyrkjemynde:

Tiltaket ligg nært opp til Bygland kyrkje som er listeført og til kyrkjegarden som er registrert som eit kulturminne. Bygland kyrkjelege fellestråd har geve uttale om at dei ikkje har merknader.

Ein ventar på uttale frå Agder og Telemark bispedøme, Agder Fylkeskommune og Statsforvaltaren i Vestfold og Telemark som er gravplassmynde (for heile landet).

### **Oversikt høyring:**

Høyringsinstans	Svar den	Svar
Statsforvaltaren i Agder	1.6.2026	Miljøvernavdelinga kan ikkje sjå at det omsøkte tiltaket rører ved nasjonale eller vesentlege regionale interesser som vi er sette til å ivareta, og tek difor ikkje stilling til saka.
Agder Fylkeskommune <ul style="list-style-type: none"><li>Vegmynde</li><li>Kulturvermynde</li></ul>		<b>Mangler uttale pr. 8.6.2026</b>
Statens Vegvesen	29.5.2026	Samtykker, kjem tilbake til vedlikehaldsavtale
Norges Vassdrags- og Energidirektorat (NVE)	29.5.2026	Tek kommunens opplysning om naturfare til etterretning og har ikkje merknader til tiltaket eller plasseringa.
Den Norske Kirke v/Agder og Telemark Bispedømmekontor	5.6.2026	Fylkeskommunen skal gis mulighet for å uttale seg i forhold til tiltakets innvirkning på kirkens som kulturminne og identitetsbygg i omgivelsene. (Q-06/2020 Forvaltning av kirke, gravplass og kirkens

		omgivelser som kulturminne og kulturmiljø (kirkerundskrivet)  Biskopen kan også uttale seg i saker som berører kirkebygg og kan ha behov for å rådføre seg. (jf. Kirkebyggforskriften og Kirkerundskrivet kap. 4)
Riksantikvaren	29.5.2026	Det er Agder Fylkeskommune som skal gje råd i saka vedr. listeført kyrkje og automatisk freda kyrkjegard.
Statsforvaltar i Vestfold og Telemark – gravplassmynde		<b>Mangler uttale pr. 8.6.2026</b>
Bygland kyrkjelege fellesråd	5.6.2026	Bygland kyrkjelege fellesråd ser positivt på utsmykning av rundkøyringa i Rv 9 på Bygland og har ingen merknader til tiltaket.

#### Byggesaka:

Tiltaket er søknadspliktig tiltak med krav om ansvarleg føretak og plasserast i tiltaksklasse 1. Tiltaket er omsøkt prosjektert og skal utførast av føretak som har naudsynt kompetanse for denne type tiltak.

#### **Formelt grunnlag**

- \* Politisk reglement og delegasjonsreglement for perioden 2024 - 2027, vedteke i kommunestyret den 12.02.2026, sak 10/26.
- \* Jfr. Forvaltningsloven § 6.

#### **Vurderingar og konsekvensar**

For å få utsmykking på plass i rundkøyringa før sommarferien vil ein tilrå at avgjersmynde i denne saka bli delegert frå plan-, miljø- og ressursutvalet til kommunedirektøren på følgande vilkår:

- Byggeløyve kan berre gjevast når det er gitt samtykke frå dei resterande høyringsinstansane.
- Mellombels bruksløyve kan gjevast for inntil 6 månadar etter søknad.
- Ferdigattest krev komplett søknad og vedlikehaldsavtale med Statens Vegvesen.

Alternativet til at mynde blir delegert kan også vere eit ekstraordinært møte i plan-, miljø- og ressursutvalet. Grunna høyringsfristen i saka må det bli eit møte ut i juli, noko som ein reknar med at er lite ønskeleg.

**Saksvedlegg**

Vedlegg:

1

Søknad

*Bygland, 05.06.2026*

Kommunedirektør

# Søknad om tillatelse i ett trinn

Etter plan- og bygningsloven jf. § 20-1, § 20-2 og § 20-3

**Prosjekt** Sverd, Bygland kommune. (73) **FtID** 123

## Søknaden gjelder

### Eiendom/byggested

Adresse	Gårdsnummer	Bruksnummer	Seksjonsnummer	Festenummer	Bruksenhetsnummer	Bygningsnummer
4745 Bygland	600	39	-	-	-	-

### Tiltak/byggeplaner

#### Tiltakstyper

- Nytt anlegg/konstruksjon

#### Formål

- Annet

#### Beskrivelse av planlagt formål

Utsmykking i rundkjøring

#### Oppfyller søknaden vilkår for 3 ukers saksbehandling?

Nei

#### Berører tiltaket eksisterende eller fremtidige arbeidsplasser?

Nei

#### Skal det utarbeides avfallsplan?

Nei

#### Er det avholdt en forhåndskonferanse med kommunen?

Ja

Er tiltaket avhenging av tillatelse fra annen myndighet?

Ja

Er det obligatorisk uavhengig kontroll?

Nei

## Følgebrev

KORT BESKRIVELSE AV TILTAKET:

Oppføring av frittstående utsmykking (sverd) i rundkjøring ved Bygland sentrum.

REDEGJØRELSE:

Det søkes om oppføring av et frittstående sverd (Langeidsverdet) med høyde ca. 5 meter, plassert midt i rundkjøring på gnr. 600, bnr. 39.

Tiltaket er en kunstinstallasjon uten oppholdsfunksjon og forutsettes ikke å være til hinder for trafikksikkerhet, sikt eller drift av veganlegget.

## Tiltakshaver

Navn	Telefonnummer	E-postadresse
Bygland Kommune Organisasjonsnummer: 964966397	37934700	post@bygland.kommune.no

### Adresse

Sentrum 18  
4745 BYGLAND

## Kontaktperson for tiltakshaver

Navn	Telefonnummer	E-postadresse
Liv Elin Frøysnes Berg	91355771 91355771	liv.elin.froysnes.berg@bygland.kommune.no

# Fakturaadresse for tiltakshaver

**Navn**

Bygland Kommune

**Adresse**

Sentrum 18  
4745 BYGLAND

**Organisasjonsnummer**

964966397

**Bestillerreferanse**

Sverd, rundkjøring i Bygland

**Fakturareferanse**

Sverd, rundkjøring i Bygland

**Prosjektnummer**

73

**E-postadresse**

post@bygland.kommune.no

## Søker

Navn	Telefonnummer	E-postadresse
FH BYGG OG EIENDOM AS Organisasjonsnummer: 816952042	45814108	fredrik@fhbe.no

**Adresse**

Toddeemonen 1  
4540 ÅSERAL

# Kontaktperson for søker

Navn	Telefonnummer	E-postadresse
Fredrik Åsland	45814108 45814108	fredrik@fhbe.no

## Nabovarsling

**Er tiltaket nabovarslet?**

Ja

**Antall merknader fra naboer eller gjenboere**

0

## Planer og arealdisponering

**Gjeldende plan**

**Type plan**

Reguleringsplan

**Navn på plan**

Presteneset

**Reguleringsformål**

Annen veggrunn - grøntareal

**Beregningsregel angitt i gjeldende plan**

Ingen krav til utnyttelsesgrad

**Plassering av tiltaket**

**Er det strømførende linje/kabel eller nettstasjon/transformator i, over eller i nærheten av tiltaket?**

Ja

**Er vann- og avløpsledninger i konflikt med tiltaket?**

Ja

# Krav til byggegrunn

Oversikt over områderisikoer der byggverket skal plasseres

Naturpåkjenning	Sikkerhetsklasse/tiltakskategori
Fjellskred	Utenfor mulig fareområde
Flom	F1
Kvikkleire	Utenfor mulig fareområde
Skred	Utenfor mulig fareområde
Skred i bratt terreng - steinsprang	Utenfor mulig fareområde
Stormflo	Utenfor mulig fareområde

Har tiltaket andre naturforhold jf. pbl §28-1?

Nei

## Tilknytning til vei og ledningsnett

### Adkomst

Skal tiltaket gi ny eller endret adkomst?

Nei

### Vannforsyning

#### Tilknytning

Ikke innlagt vann

## Avløp

### Tilknytning

Bygningen skal ikke ha innlagt vann

## Overvann

### Blir takvann/overvann ført til terreng?

Ja

## Løfteinnretninger

## Erklæring


Søknaden og all relevant dokumentasjon er skrevet/oversatt til norsk, svensk eller dansk.


**Denne har signert på vegne av FH BYGG OG EIENDOM AS**

Åsland Fredrik


*Digitalt signert gjennom Altinn 20.05.2026 kl. 07:45*

## Oversikt over vedlegg

 Annet — 20260512\_191324.jpg

 Annet — 20260512\_193413.jpg

 Tegning ny plan — B20 000 Langeidsverdet.pdf.pdf

 Tegning nytt snitt — Designtegning.pdf

-  Erklæring om ansvarsrett —  
ErklæringOmAnsvarsrett-PRO-UTF\_NOMELAND MASKIN AS.pdf
-  Redegjørelse skred og flomfare —  
F-Redegjørelse skred og flomfare-639131535259273134.pdf
-  Kvittering for nabovarsel — Kvittering-for-nabovarsel-1-20260504-0818.pdf
-  Tegning ny fasade — Langeidsverdet tegning av Bjarte Aarseth fra UIO.pdf.pdf
-  Tegning nytt snitt — Langeidsverdet, kontroll av stål-vindkast.pdf
-  Nabovarsel — Nabovarsel-1-20260504-0818.pdf
-  Situasjonsplan — Plassering- Utsmykking av rundkjøring på Bygland.pdf
-  Avklaring av plassering nær høyspentledning —  
Q-Avklaring av plassering nær høyspentledning-639131534005972585.pdf
-  Avklaring av plassering nær VA-ledninger —  
Q-Avklaring av plassering nær VA-ledninger-639131534506606670.pdf
-  Situasjonsplan — Rundkjøring- VAosv- Bygland.pdf
-  Underlag for beregning av utnyttning — Rør i rundkjøring.pdf



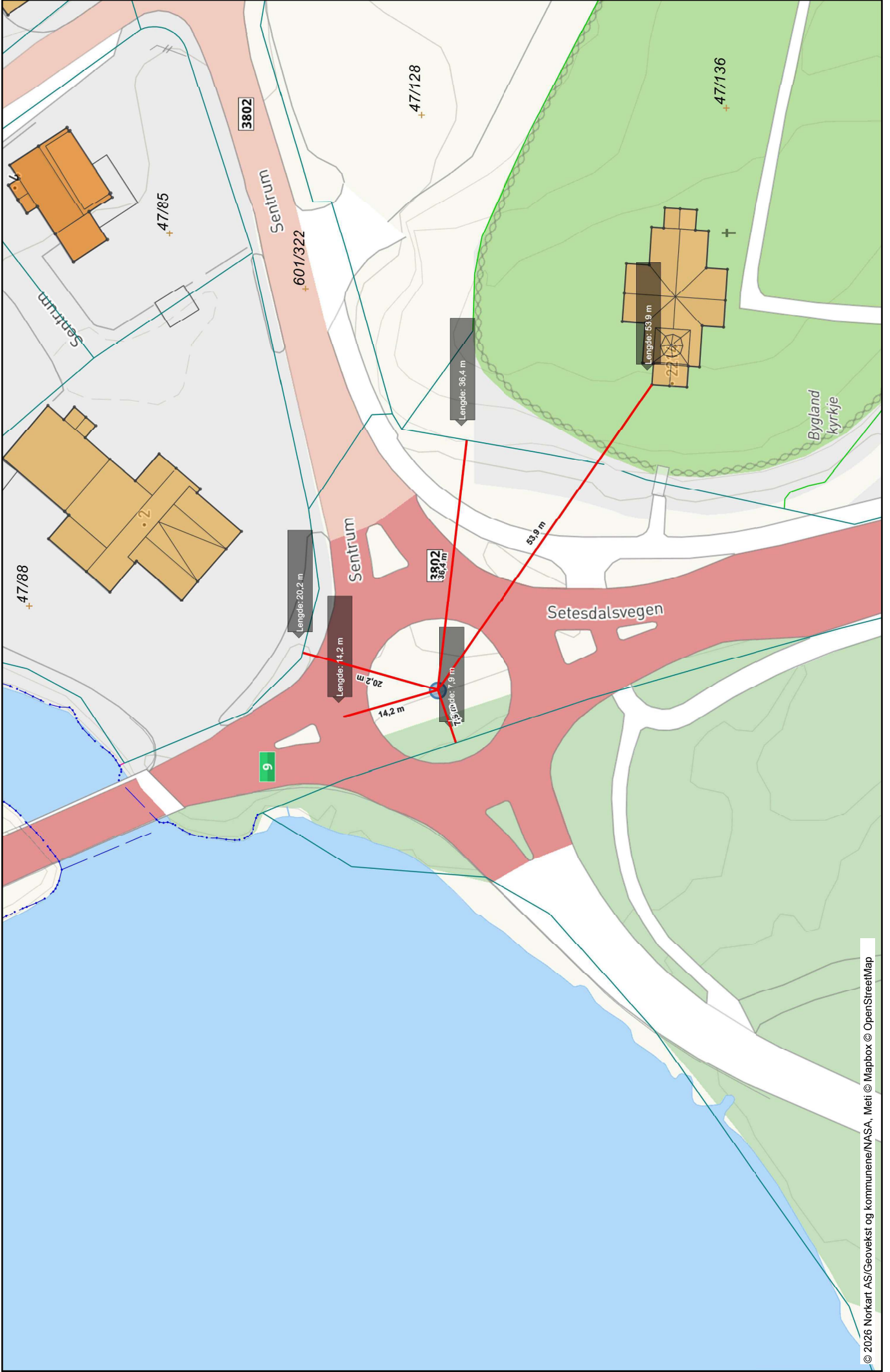
# Utstyking av rundkjøring på Bygland

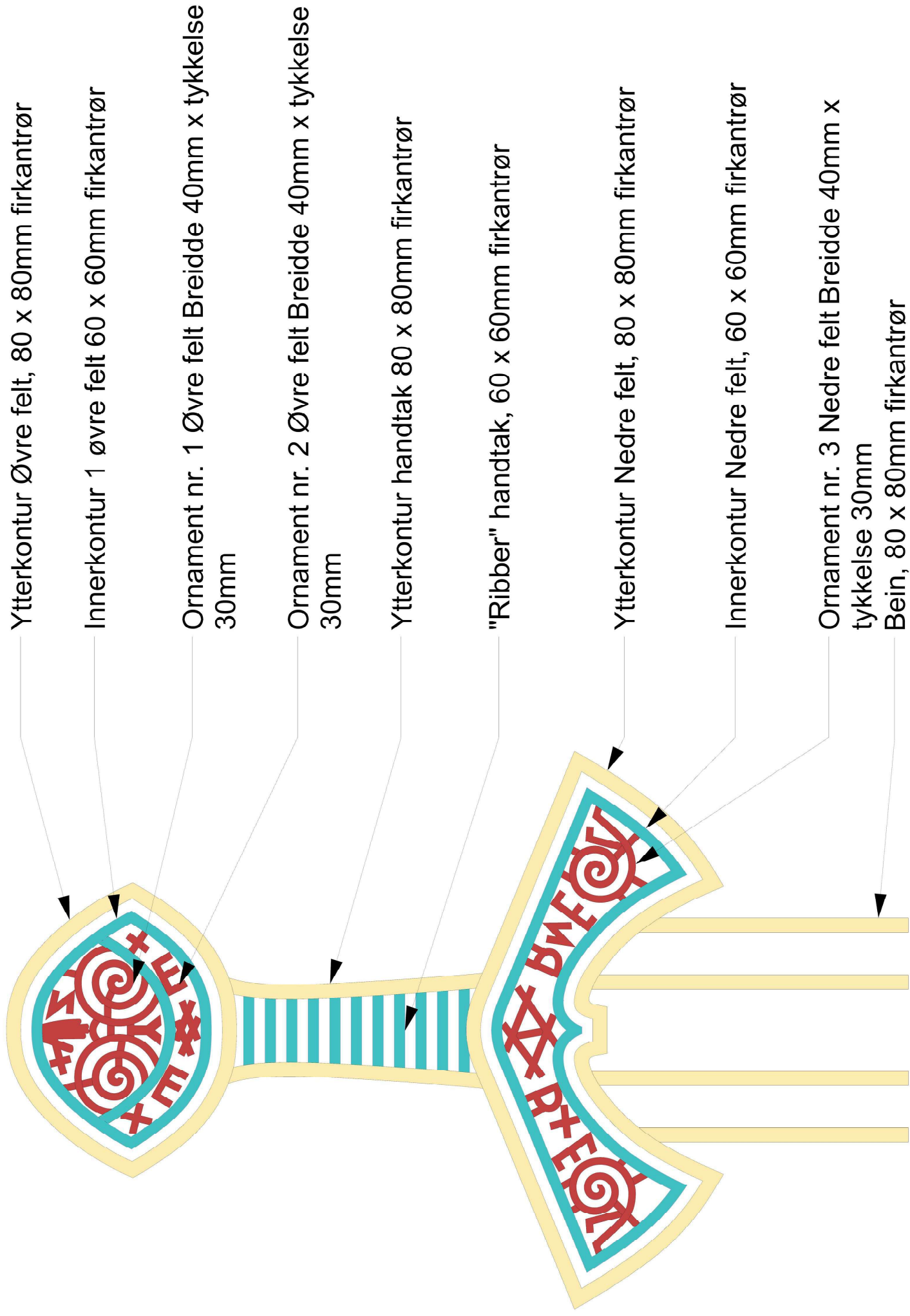
Dato: 18.03.2026

Målestokk: 1:500

Koordinatsystem: UTM 32N

Det tas forbehold om riktigheten eller fullstendigheten av opplysningene i dette dokumentet.  
Det kan ikke rettes krav som følge av at disse opplysningene benyttes som grunnlag for beslutninger.





Ytterkontur Øvre felt, 80 x 80mm firkantrør

Innerkontur 1 øvre felt 60 x 60mm firkantrør

Ornamnt nr. 1 Øvre felt Breidde 40mm x tykkelse 30mm

Ornamnt nr. 2 Øvre felt Breidde 40mm x tykkelse 30mm

Ytterkontur handtak 80 x 80mm firkantrør

"Ribber" handtak, 60 x 60mm firkantrør

Ytterkontur Nedre felt, 80 x 80mm firkantrør

Innerkontur Nedre felt, 60 x 60mm firkantrør

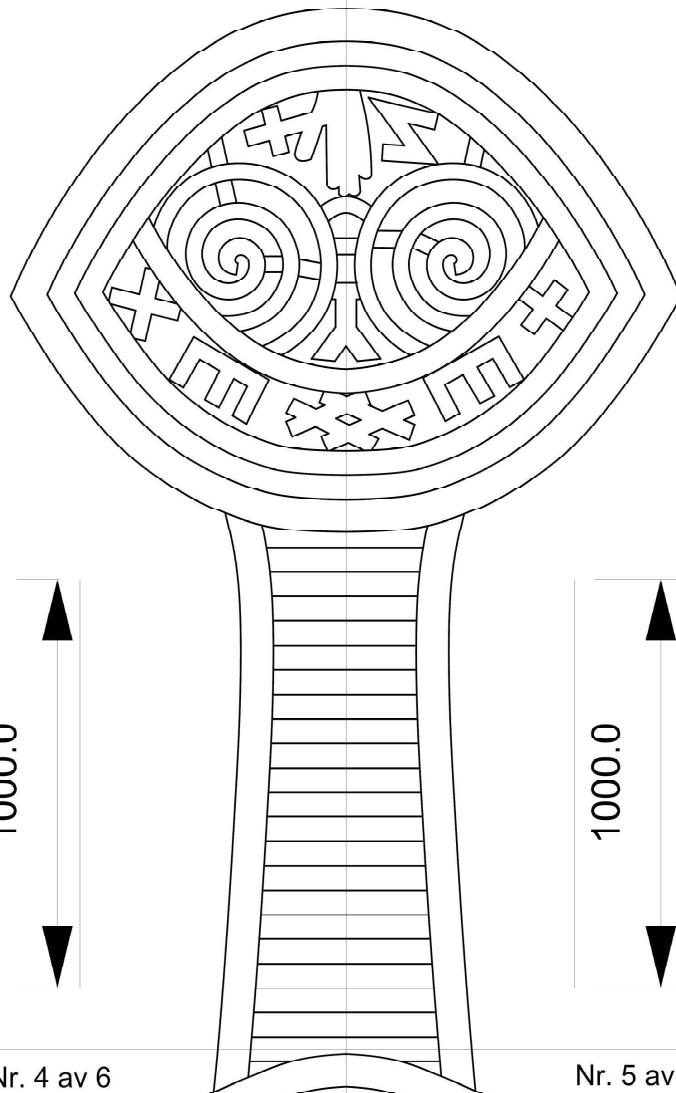
Ornamnt nr. 3 Nedre felt Breidde 40mm x tykkelse 30mm

Bein, 80 x 80mm firkantrør



Nr. 1 av 6

Nr. 2 av 6

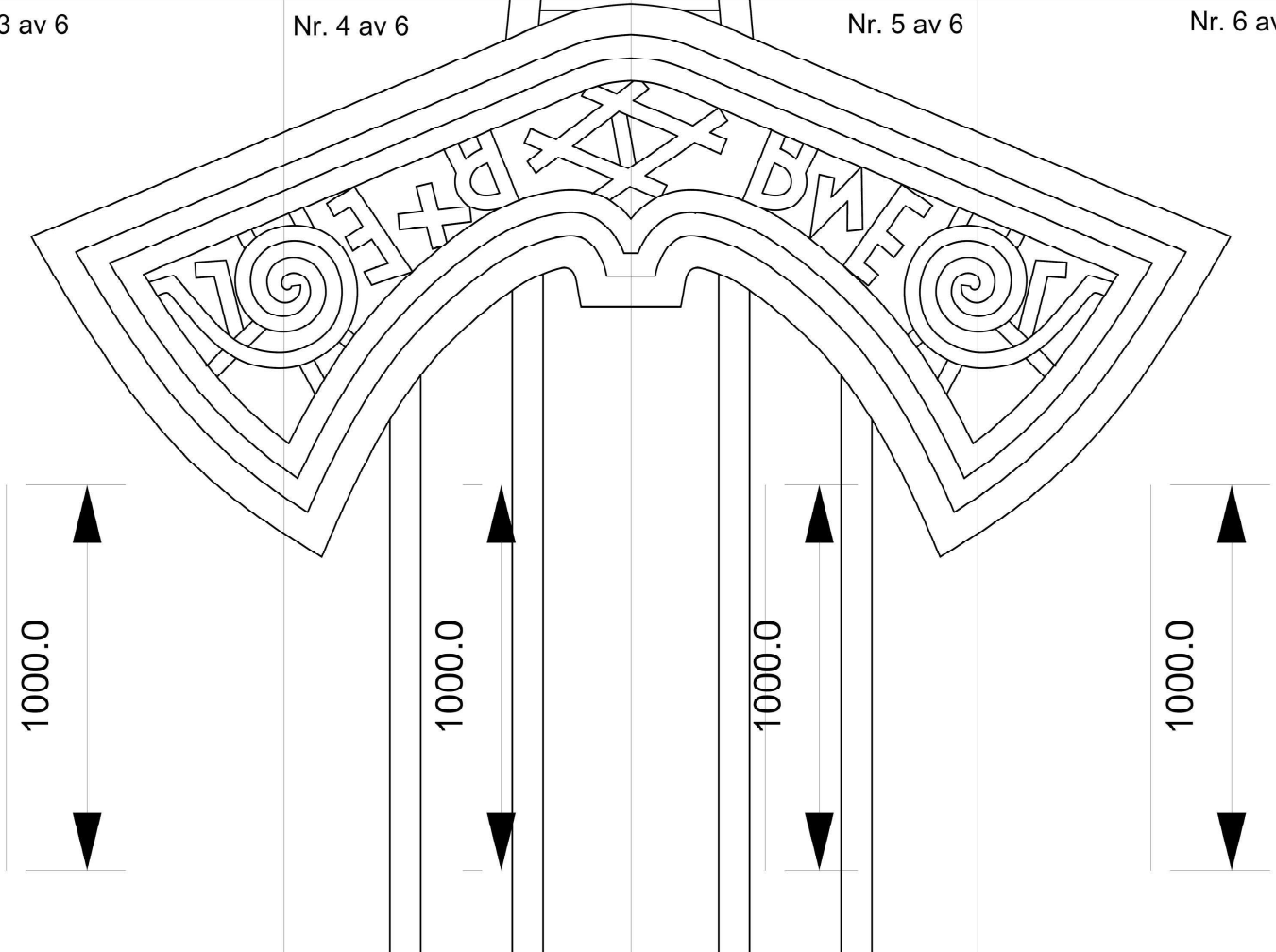


Nr. 3 av 6

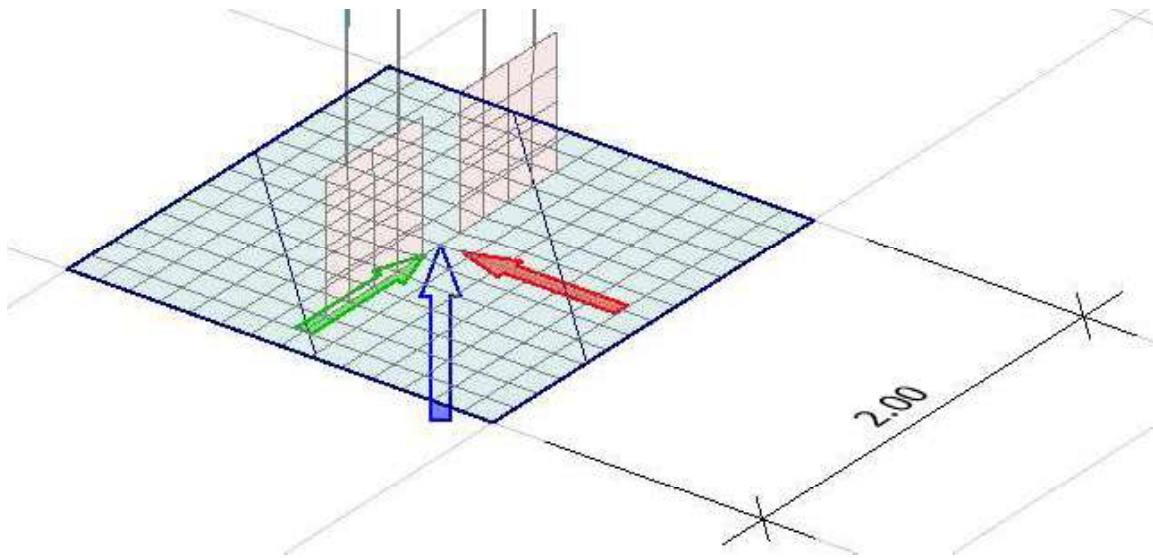
Nr. 4 av 6

Nr. 5 av 6

Nr. 6 av 6







Med vennlig hilsen  
**Robert Stenersen McShane**

Rådgivende Ing. MRIF  
Mobil:+47 988 488 68  
[www.dagfinskaar.no](http://www.dagfinskaar.no)



---

**Fra:** Skjevrek, Sonja Lien <sonja.lien.skjevrek@bygland.kommune.no>  
**Sendt:** mandag 11. august 2025 10:12  
**Til:** Robert Stenersen McShane <robert@dagfinskaar.no>; oddvaromnes@yahoo.no  
**Emne:** SV: Langeidsverdet, kontroll av stål

Hei, eg er også tilbake frå lang ferie i dag.

Korleis vart det med teikningar av sverdet med mål på hovudomramminga som du etterspør? Eg har lagt ved dei teikningane vi har. Er dei gode nok?

Vi kan gjerne ta ein gjennomgang med det første.

Med venleg helsing  
**Sonja Lien Skjevrak**  
Fagleiar plan| Samfunn

**M** +4790151154 | **E** [sonja.lien.skjevrak@bygland.kommune.no](mailto:sonja.lien.skjevrak@bygland.kommune.no)  
[Web](#) | [Facebook](#) | [LinkedIn](#)



---

**Frå:** Robert Stenersen McShane <[robert@dagfinskaar.no](mailto:robert@dagfinskaar.no)>

**Send:** fredag 11. juli 2025 14:29

**Til:** Oddvar Omnes <[oddvaromnes@yahoo.no](mailto:oddvaromnes@yahoo.no)>; Skjevrak, Sonja Lien  
<[sonja.lien.skjevrak@bygland.kommune.no](mailto:sonja.lien.skjevrak@bygland.kommune.no)>

**Emne:** SV: Langeidsverdet

Det er ikkje ofte du tek imot e-post frå [robert@dagfinskaar.no](mailto:robert@dagfinskaar.no). [Finn ut kvifor dette er viktig](#)

Hei

Jeg har foreløpig kun beregnet søylene og fundamentet. I utgangspunktet ser øvre del av sverdet (håndtaket) fornuftig ut, men det blir noe vridningspåkjenning på rammen under håndtaket som danner håndbeskyttelsen som man bør gjøre en litt nærmere kontroll av. Hvis dere kan sende meg en skisse/tegning av sverdet med mål på hovedomrammingen, så kan vi kontrollberegne dette.

Vi kan ta en gjennomgang når vi er tilbake fra ferie. Jeg er tilbake mandag 11 august.

Med vennlig hilsen  
**Robert Stenersen McShane**

Rådgivende Ing. MRIF  
Mobil:+47 988 488 68  
[www.dagfinskaar.no](http://www.dagfinskaar.no)



---

**Fra:** Oddvar Omnes <[oddvaromnes@yahoo.no](mailto:oddvaromnes@yahoo.no)>

**Sendt:** fredag 11. juli 2025 11:18

**Til:** Robert Stenersen McShane <[robert@dagfinskaar.no](mailto:robert@dagfinskaar.no)>; Sonja Lien Skjevrak

[<sonja.lien.skjevraak@bygland.kommune.no>](mailto:sonja.lien.skjevraak@bygland.kommune.no)

**Emne:** Langeidsverdet

Hei

Takk for mottatte beregninger av fundament og kommentar på dim.økning hovedstolper.

Har du gjort noen vurderinger på utforming evt. behov for forsterkning i de forskjellige sveiseforbindelser i konstruksjonen?

På et av bildene vi sendte er det fks. kommentert fra designeren det er viktig at 4 punkt oppe v/ kula på toppen av sverdet blir solide.

( Røde ringer på tegning).

Vil gjerne at du kikker på dette og evt. andre sveiseforbindelser og gir meg synspunkter på om du mener dette ser betryggende ut, evt. om du har tanker om nødvendig endring eller forsterkning.

Vi forsetter sjølsagt at alle sveiser utføres fagmessig, så jeg tenker her mest på å få en litt faglig/kvalifisert "overblikksynsing" av produktet.

Ellers er det mye ferier nå, så blir litt tomgang i framdrifta et par uker til.

Mvh

Oddvar Omnes

## **Q - Avklaring av plassering nær høyspentledning**

Forhold knyttet til kabler og ledninger avklares med Statens vegvesen før utførelse.  
Tiltaket tilpasses slik at det ikke kommer i konflikt med eksisterende infrastruktur.

## **Q - Avklaring av plassering nær VA-ledninger**

Forhold knyttet til vann- og avløpsledninger avklares før utførelse.

Tiltaket tilpasses slik at det ikke kommer i konflikt med eksisterende VA-anlegg.

## **F - Redegjørelse skred og flomfare**

Tiltaket ligger i område som kan være flomutsatt, men plasseres over kote 204,19.  
Det vurderes derfor ikke å være utsatt for flomfare.

# Nabovarsel

*Nabovarsel etter plan- og bygningsloven §21-3.*

Du har som nabo rett til å komme med merknader til byggeplanene innen 14 dager fra nabovarselet er sendt. Vi som er ansvarlige for byggeprosjektet, skal sende eventuelle merknader, med våre kommentarer til hver merknad, til kommunen sammen med byggesøknaden. Vi kan også velge å endre byggeprosjektet, og varsle alle naboer på nytt.



04.05.2026 08:18:53 AR733770578

## Her skal vi bygge, rive eller endre

---

<b>Adresse:</b>	, 4745 Bygland		
<b>Kommune:</b>	BYGLAND		
<b>Gårdsnr.:</b>	<b>Bruksnr.:</b>	<b>Festenr.:</b>	<b>Seksjonsnr.:</b>
600	39	0	0

## Vi varsler herved om

---

<b>Tiltakstype:</b>	Nytt anlegg/konstruksjon
<b>Tiltaksformål:</b>	Annet

### Beskrivelse av hva nabovarselet gjelder

Oppføring av frittstående utsmykking (sverd) i rundkjøring ved Bygland sentrum.

Det søkes om oppføring av et frittstående sverd (Langeidsverdet) med høyde ca. 5 meter, plassert midt i rundkjøring på gnr. 600, bnr. 39.

Tiltaket er en kunstinstallasjon uten oppholdsfunksjon og forutsettes ikke å være til hinder for trafiksikkerhet, sikt eller drift av veganlegget.

### Plan(er) som gjelder for eiendommen

<b>Type plan:</b>	Reguleringsplan
-------------------	-----------------

Navn på plan: Presteneset

## Spørsmål om innholdet i nabovarselet kan rettes til

**Kontaktperson:** FH BYGG OG EIENDOM AS, Fredrik Åsland  
**E-post:** fredrik@fhbe.no  
**Telefon:** 45814108 / 45814108

## Merknader til byggeplanene sendes til

Merknader til byggeplanene kan leveres via Altinn eller sendes til søker.

**Søker:** FH BYGG OG EIENDOM AS  
**Organisasjonsnummer:** 816952042  
**Telefon:** 45814108 / 45814108  
**E-post:** fredrik@fhbe.no  
**Postadresse:** Toddemonen 1, 4540 ÅSERAL

## Nabovarselet er signert av

FREDRIK ÅSLAND på vegne av FH BYGG OG EIENDOM AS

Dette dokumentet er signert elektronisk og arkivert i Altinn.

Filvedlegg:

Plassering- Utsmykking av rundkjøring på Bygland.pdf  
Langeidsverdet tegning av Bjarte Aarseth fra UIO.pdf.pdf  
B20 000 Langeidsverdet.pdf.pdf  
Langeidsverdet, kontroll av stål-vindkast.pdf  
Designtegning.pdf

# Kvittering for nabovarsel

**Prosjekt:** Sverd, Bygland kommune.

**Søker:** FH BYGG OG EIENDOM AS

**Altinnreferanse:** AR733770578

## Eiendom/byggested

**Adresse:** , 4745 Bygland

**Kommune:** BYGLAND

<b>Gårdsnr.:</b> 600	<b>Bruksnr.:</b> 39	<b>Festenr.:</b> 0	<b>Seksjonsnr.:</b> 0
-------------------------	------------------------	-----------------------	--------------------------

## Følgende vedlegg er sendt med nabovarselet:

<b>Vedleggstype:</b>	<b>Filnavn:</b>
Nabovarsel	Nabovarsel.pdf
Situasjonsplan	Plassering- Utsmykking av rundkjøring på Bygland.pdf
TegningNyFasade	Langeidsverdet tegning av Bjarte Aarseth fra UIO.pdf.pdf
TegningNyPlan	B20 000 Langeidsverdet.pdf.pdf
TegningNyttSnitt	Langeidsverdet, kontroll av stål-vindkast.pdf
TegningNyttSnitt	Design tegning.pdf

## Følgende naboer har fått sending av nabovarsel med tilhørende vedlegg:

**Eier/fester av naboeiendom:** NINA BYGLAND

<b>Adresse:</b> Sentrum 4, 4745 BYGLAND	<b>Gårdsnr.:</b> 47	<b>Bruksnr.:</b> 85	<b>Festenr.:</b> 0	<b>Seksjonsnr.:</b> 0
--	------------------------	------------------------	-----------------------	--------------------------

**Nabovarsel sendt via:** Fellestjenester Bygg

**Nabovarsel sendt:** 04.05.2026 08:20:14

**Eier/fester av naboeiendom:** BYGLAND UTVIKLING AS

<b>Adresse:</b> Sentrum 2, 4745 BYGLAND	<b>Gårdsnr.:</b> 47	<b>Bruksnr.:</b> 88	<b>Festenr.:</b> 0	<b>Seksjonsnr.:</b> 0
--	------------------------	------------------------	-----------------------	--------------------------

**Nabovarsel sendt via:** Fellestjenester Bygg

**Nabovarsel sendt:** 04.05.2026 08:20:17

**Eier/fester av naboeiendom:** AGDER FYLKESKOMMUNE

<b>Adresse:</b>	<b>Gårdsnr.:</b> 601	<b>Bruksnr.:</b> 322	<b>Festenr.:</b> 0	<b>Seksjonsnr.:</b> 0
-----------------	-------------------------	-------------------------	-----------------------	--------------------------

**Nabovarsel sendt via:** Fellestjenester Bygg

**Nabovarsel sendt:** 04.05.2026 08:20:20

**Eier/fester av naboeiendom:** BYGLAND KOMMUNE

<b>Adresse:</b>	<b>Gårdsnr.:</b>	<b>Bruksnr.:</b>	<b>Festenr.:</b>	<b>Seksjonsnr.:</b>
	47	128	0	0
Sentrum 27E, 4745 BYGLAND	47	84	0	5
	47	1	62	0
Presteneset 9, 4745 BYGLAND	47	114	0	0

**Nabovarsel sendt via:** Fellestjenester Bygg

**Nabovarsel sendt:** 04.05.2026 08:20:24

**Eier/fester av naboeiendom: ALLSTAD GRUNNEIENDOM AS**

<b>Adresse:</b>	<b>Gårdsnr.:</b>	<b>Bruksnr.:</b>	<b>Festenr.:</b>	<b>Seksjonsnr.:</b>
Setesdalsvegen 2214, 4745 BYGLAND	47	136	0	0
	47	1	62	0

**Nabovarsel sendt via:** Fellestjenester Bygg**Nabovarsel sendt:** 04.05.2026 08:20:27**Eier/fester av naboeiendom: ÅMUND T SORDAL**

<b>Adresse:</b>	<b>Gårdsnr.:</b>	<b>Bruksnr.:</b>	<b>Festenr.:</b>	<b>Seksjonsnr.:</b>
Sentrum 27A, 4745 BYGLAND	47	84	0	1

**Nabovarsel sendt via:** Fellestjenester Bygg**Nabovarsel sendt:** 04.05.2026 08:20:29**Eier/fester av naboeiendom: TONE ASTRI SORDAL**

<b>Adresse:</b>	<b>Gårdsnr.:</b>	<b>Bruksnr.:</b>	<b>Festenr.:</b>	<b>Seksjonsnr.:</b>
Sentrum 27A, 4745 BYGLAND	47	84	0	1

**Nabovarsel sendt via:** Fellestjenester Bygg**Nabovarsel sendt:** 04.05.2026 08:20:47**Eier/fester av naboeiendom: BYGLAND BOLIG AS**

<b>Adresse:</b>	<b>Gårdsnr.:</b>	<b>Bruksnr.:</b>	<b>Festenr.:</b>	<b>Seksjonsnr.:</b>
Sentrum 27B, 4745 BYGLAND	47	84	0	2
Sentrum 27C, 4745 BYGLAND	47	84	0	3
Sentrum 27F, 4745 BYGLAND	47	84	0	6

**Nabovarsel sendt via:** Fellestjenester Bygg**Nabovarsel sendt:** 04.05.2026 08:20:49**Eier/fester av naboeiendom: LENE FJERDINGSTAD**

<b>Adresse:</b>	<b>Gårdsnr.:</b>	<b>Bruksnr.:</b>	<b>Festenr.:</b>	<b>Seksjonsnr.:</b>
Sentrum 27D, 4745 BYGLAND	47	84	0	4

**Nabovarsel sendt via:** Fellestjenester Bygg**Nabovarsel sendt:** 04.05.2026 08:20:52**Eier/fester av naboeiendom: KJETIL VEGUSDAL**

<b>Adresse:</b>	<b>Gårdsnr.:</b>	<b>Bruksnr.:</b>	<b>Festenr.:</b>	<b>Seksjonsnr.:</b>
Sentrum 27D, 4745 BYGLAND	47	84	0	4

**Nabovarsel sendt via:** Fellestjenester Bygg**Nabovarsel sendt:** 04.05.2026 08:20:54**Eier/fester av naboeiendom: STATENS VEGVESEN**

<b>Adresse:</b>	<b>Gårdsnr.:</b>	<b>Bruksnr.:</b>	<b>Festenr.:</b>	<b>Seksjonsnr.:</b>
4745 BYGLAND	600	39	0	0

**Nabovarsel sendt via:** Fellestjenester Bygg**Nabovarsel sendt:** 04.05.2026 08:20:59**Eier/fester av naboeiendom: KNUT SIGURD HAUGÅ**

<b>Adresse:</b>	<b>Gårdsnr.:</b>	<b>Bruksnr.:</b>	<b>Festenr.:</b>	<b>Seksjonsnr.:</b>
Setesdalsvegen 2218, 4745 BYGLAND	36	11	0	0

**Nabovarsel sendt via:** Fellestjenester Bygg**Nabovarsel sendt:** 04.05.2026 08:21:02**Eier/fester av naboeiendom: ÅSLAUG HAUGÅ**

<b>Adresse:</b>	<b>Gårdsnr.:</b>	<b>Bruksnr.:</b>	<b>Festenr.:</b>	<b>Seksjonsnr.:</b>
Setesdalsvegen 2218, 4745 BYGLAND	36	11	0	0

**Nabovarsel sendt via:** Fellestjenester Bygg**Nabovarsel sendt:** 04.05.2026 08:21:04

# Ansvarserklæring fra NOMELAND MASKIN AS

Dokumentet er signert digitalt av følgende undertegnere:

- EVEN SIMENSEN, signert 04.05.2026 med ID-Porten: BankID



## Det signerte dokumentet inneholder

- En forside med informasjon om signaturene
- Alle originaldokumenter med signaturer på hver side
- Digitale signaturer



## Dokumentet er forseglet av Posten Norge

Signeringen er gjort med digital signering levert av Posten Norge AS. Posten garanterer for autentisiteten og forseglingen av dette dokumentet.



## Slik ser du at signaturene er gyldig

Hvis du åpner dette dokumentet i Adobe Reader, skal det stå øverst at dokumentet er sertifisert av Posten Norge AS. Dette garanterer at innholdet i dokumentet ikke er endret etter signering.

# Erklæring om ansvarsrett

etter plan- og bygningsloven (pbl) § 23-3

Ved signering blir erklæringen sendt til ansvarlig søker, FH BYGG OG EIENDOM AS (organisasjonsnummer 816 952 042), ved kontaktperson Fredrik Åsland.

Innsendingens referanse: FR3212298

## Eiendom/byggested

Adresse	Seksjons- nummer	Feste- nummer	Bruksenhets- nummer	Bygnings- nummer
Gårdsnr. 600, bruksnr. 39, 4745 Bygland	0	0	-	-

## Ansvarlig foretak

Navn	Organisasjons- nummer	Har foretaket sentral godkjenning?
NOMELAND MASKIN AS	988 044 946	Ja
Adresse	Telefon	E-post
Rysstad industriveg 39, 4748 RYSSTAD	37 93 60 00	post@nomeland.no
Kontaktperson	Telefon	E-post
Even Simensen	37 93 60 00 48 28 91 71	even.simensen@nomeland.no

## Ansvarsområder

Funksjon	Beskrivelse av ansvarsområdet	Tiltaks- klasse	Planlagt samsvarserklæring	Dekkes av sentral godkjenning?
PRO	Grunnarbeider og konstruksjonssikkerhet	1	Ettrinns-/igangsettingstillatelse	Ja
UTF	Grunnarbeider og konstruksjon	1	Ferdigattest	Ja

## Erklæring

Vi er kjent med reglene om straff og sanksjoner i plan- og bygningslovens kapittel 32, og at det kan medføre reaksjoner dersom vi oppgir uriktige opplysninger. Vi forplikter oss til å stille med riktig kompetanse i byggeprosjektet, jf. SAK10 kapittel 10 og 11.

Ansvarlig prosjekterende erklærer at prosjekteringen skal være planlagt, gjennomført og kvalitetssikret i henhold til plan- og bygningsloven, jf. SAK10 § 12-3.

Ansvarlig utførende erklærer at arbeidet ikke skal starte før det foreligger kvalitetssikret produksjonsunderlag for respektive del av utførelsen, jf. SAK10, § 12-4.



# Erklæring om ansvarsrett

etter plan- og bygningsloven (pbl) § 23-3

Ved signering blir erklæringen sendt til ansvarlig søker, FH BYGG OG EIENDOM AS (organisasjonsnummer 816 952 042), ved kontaktperson Fredrik Åsland.

Innsendingens referanse: FR3212298

## Eiendom/byggested

Adresse	Seksjonsnummer	Festenummer	Bruksenhetsnummer	Bygningsnummer
Gårdsnr. 600, bruksnr. 39, 4745 Bygland	0	0	-	-

## Ansvarlig foretak

Navn	Organisasjonsnummer	Har foretaket sentral godkjenning?
NOMELAND MASKIN AS	988 044 946	Ja
Adresse	Telefon	E-post
Rysstad industriveg 39, 4748 RYSSTAD	37 93 60 00	post@nomeland.no
Kontaktperson	Telefon	E-post
Even Simensen	37 93 60 00 48 28 91 71	even.simensen@nomeland.no

## Ansvarsområder

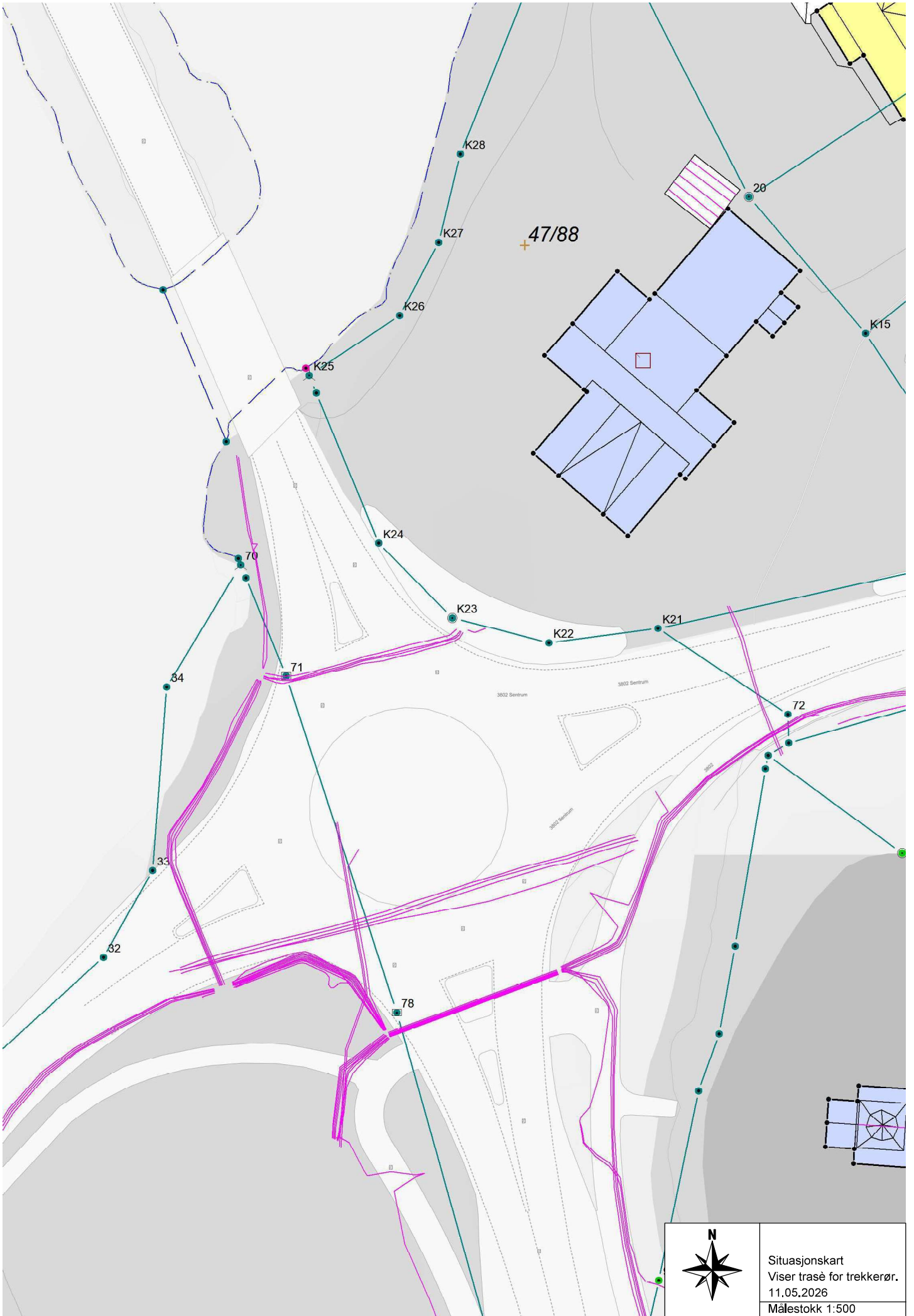
Funksjon	Beskrivelse av ansvarsområdet	Tiltaksklasse	Planlagt samsvarserklæring	Dekkes av sentral godkjenning?
PRO	Grunnarbeider og konstruksjonssikkerhet	1	Ettrinns-/igangsettingstillatelse	Ja
UTF	Grunnarbeider og konstruksjon	1	Ferdigattest	Ja

## Erklæring

Vi er kjent med reglene om straff og sanksjoner i plan- og bygningslovens kapittel 32, og at det kan medføre reaksjoner dersom vi oppgir uriktige opplysninger. Vi forplikter oss til å stille med riktig kompetanse i byggeprosjektet, jf. SAK10 kapittel 10 og 11.

Ansvarlig prosjekterende erklærer at prosjekteringen skal være planlagt, gjennomført og kvalitetssikret i henhold til plan- og bygningsloven, jf. SAK10 § 12-3.

Ansvarlig utførende erklærer at arbeidet ikke skal starte før det foreligger kvalitetssikret produksjonsunderlag for respektive del av utførelsen, jf. SAK10, § 12-4.





VALTRA

BRIAN JAMES TRAILERS





# Søknad om tillatelse i ett trinn

## Gjennomføringsplan

etter saksforskriften § 5-3

### Gjennomføringsplannummer

1

### Prosjekt

Sverd, Bygland kommune.

## Planen gjelder

### Eiendom/byggested

Adresse	Gårds- nummer	Bruks- nummer	Seksjons- nummer	Feste- nummer	Bruksenhets- nummer	Bygnings- nummer
4745 Bygland	600	39	0	0	-	-

## Søker

Navn	Telefonnummer	E-postadresse
FH BYGG OG EIENDOM AS Organisasjonsnummer: 816952042	45814108 45814108	fredrik@fhbe.no

## Ansvarsfordeling

### Ansvarlig prosjekterende (PRO)

Tiltaksklasse	Beskrivelse av ansvarsområdet	Ansvarlig foretak	Planlagt samsvars-/kontrollerklæring med eventuell signeringsdato	Status for arbeidene
1	Grunnarbeider og konstruksjonssikkerhet	NOMELAND MASKIN AS Organisasjonsnummer: 988044946	Ettrinn-/igangsettings- søknad 04.05.2026	Avsluttet

### Ansvarlig utførende (UTF)

Tiltaksklasse	Beskrivelse av ansvarsområdet	Ansvarlig foretak	Planlagt samsvars-/kontrollerklæring med eventuell signeringsdato	Status for arbeidene
1	Grunnarbeider og konstruksjon	NOMELAND MASKIN AS Organisasjonsnummer: 988044946	Søknad om ferdigattest Planlagt	Ikke avsluttet