




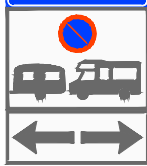






Pos-nr.	Skiltnr.	Ant.	Skiltutforming	Størrelse	Foliekl.	Merknad	Høyde	Oppsettingsutstyr	Pos-nr.	Skiltnr.	Ant.	Skiltutforming	Størrelse	Foliekl.	Merknad	Høyde	Oppsettingsutstyr
①	306.1 808.519	1	 	LS	Kl. 1	Eks. skilt, flyttes fra eks. plassering	2,00m	På 60 mm stolpe									
③	552 834	1	 	500x500 mm	Kl. 1	Eks. skilt, tosidig flyttes fra eks. plassering	2,00m	På 60 mm stolpe									
④	552 834 828.1	1	 	500x500 mm	Kl. 1	Ensidig. Eks. skilt settes på langs og suppleres med skilt 828.1	2,00m	På 60 mm stolpe									
⑤	552 807.8	1	 	500x500 mm	Kl. 1	Ensidig	2,00m	På 60 mm stolpe									
⑥	372 808.351	1	 	LS	Kl. 1	Ensidig, eks. skilt, flyttes og skiftes ut med nytt	2,00m	På 60 mm stolpe									

Rev.	Gjelder	Dato	Tegn.	Kontr.	Gedkj.
B	Soneskilter fjernet	07.04.2026	RL		
A	Skiltplasing endret, HC-plass supplert	10.03.2026	RL		
-	Tegning opprettet	21.03.2024	RL		
Oppdragsgiver: <b>Farsund kommune</b>					
Loshavn Loshavn parkeringsplasser Skilttabell			Ansv: JMM Utarbeidet av: <b>VIANOVA</b> Geo. ref.: UTM32/NN2000 Arkiv VNK: 4672 PROF nr.: Målestokk: — Tegningsnr.: <b>L010</b>		
					Rev. <b>B</b>