

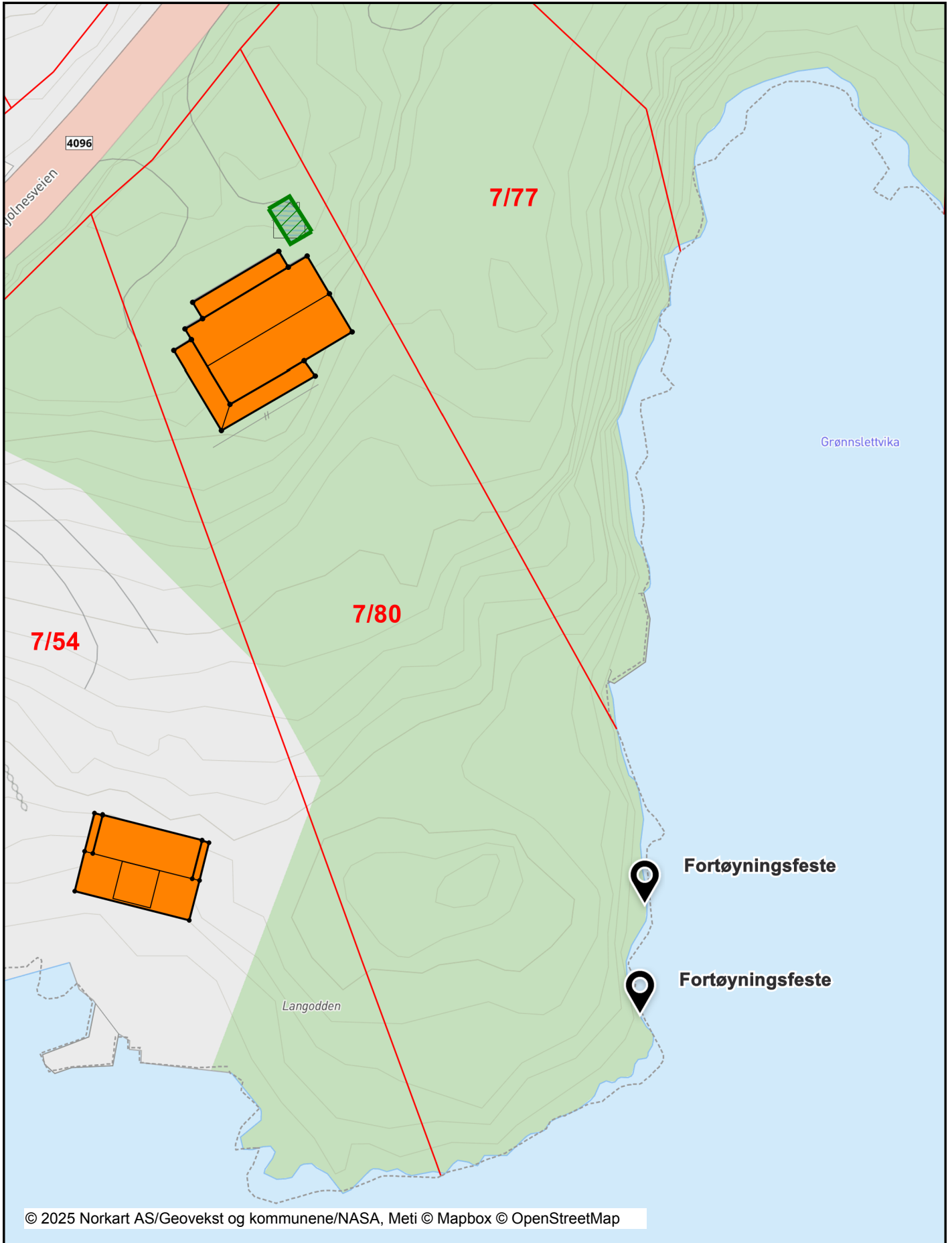


Utskrift fra Norkart AS kartklient

Dato: 14.02.2025

Målestokk: 1:500

Koordinatsystem: UTM 32N







Det tas forbehold om riktigheten eller fullstendigheten av opplysningene i dette dokumentet. Det kan ikke rettes krav som følge av at disse opplysningene benyttes som grunnlag for beslutninger.

Tegnforklaring


Bygninger

-  Taksprang Bunn
-  Bygning - Boligbygg
-  Bygning punkt
-  Takriss
-  Bygningslinje
-  Taksprang
-  Mønelinje

Eiendomsinformasjon

-  Eiendomsgrense generert (vannkart, vegkant)
-  Eiendomsgr 35 cm eller bedre
-  Eiendomsteig
-  Gårds- og bruksnummer

Matrikkel Tiltak (Avgjørelser i enkeltsaker)

-  Godkj. Nybygg