

Saksbehandler	Bjørnar Archagelidis Olsen		
Utskriftsdato	28.05.2025	Antall datasett	95

**VIKTIG:** Fravær av treff på et datasett betyr ikke nødvendigvis at området er fritatt for risiko, men at det ikke er gjort observasjoner av det aktuelle temaet i området, eller at området ikke er kartlagt. Treff på et datasett indikerer normalt at ytterligere undersøkelser er nødvendige.

Det tas forbehold om riktigheten eller fullstendigheten av opplysningene i dette dokumentet. Det kan ikke rettes krav som følge av at disse opplysningene benyttes som grunnlag for beslutninger.

### 15 Berørte datasett

- 100-meter belte kyst
- Dyrkbar jord
- Kulturminner - SEFRAK
- Marin grense
- Naturtyper i Norge - landskap
- Stormflo
- Trafikkmengde
- Veg senterlinje Elveg 2.0
- Arter av nasjonal forvaltningsinteresse
- FKB-AR5
- Løsmasser N50/N250
- Mulighet for marin leire
- Naturtyper på land (NiN)
- Tettsteder
- Turrutebasen

### 80 Sjekkede, ikke berørte datasett

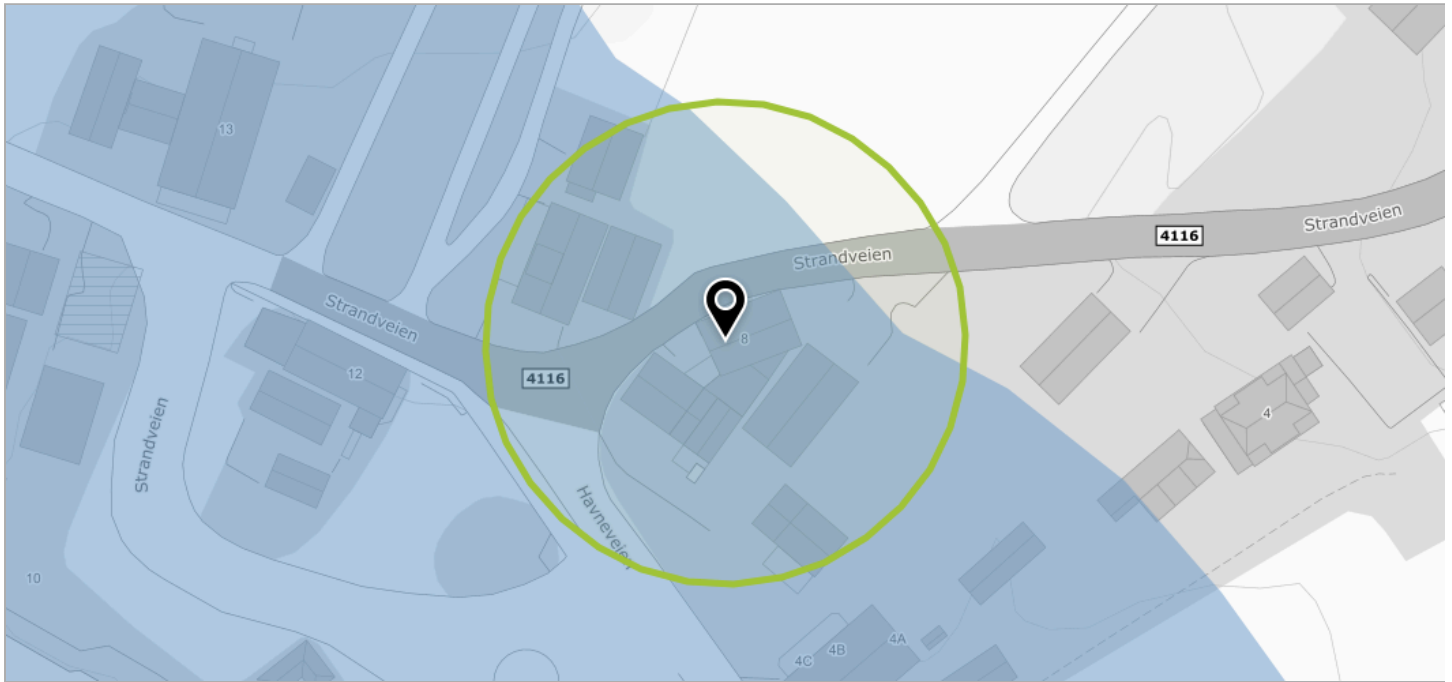
- Aktsomhetskart for snøskred
- Ankringsområder
- Byggeforbudssoner kraftledning
- Faresonekart for flom
- FKB Tiltak
- FKB-bane
- Foreslåtte naturvernområder
- Grunnvannsborehull
- Gyteområder
- Hoved- og biled, arealavgrensning
- Jord- og flomskred, aktsomhetsområder
- Kartlagte og verdsatte friluftslivsområder
- Kulturlandskap - utvalgte
- Kulturminner - Brannsmittområder
- Kulturminner - Lokaliteter, Enkeltninner og Sikringssoner
- Kulturminner - Fredete bygninger
- Låsettingsplasser
- Marine Naturtyper - DN håndbok 19
- Mineralressurser - industrimineral, naturstein og metaller
- Naturtyper på land og i ferskvann (HB13)
- Radon
- Reindrift ekspropriasjon reinekspriasjonsområde
- Reindrift høstbeite årstidbeite
- Reindrift konvensjonsområde reinkonvensjonsområde
- Reindrift Reinavtaleområde
- Reindrift reinbeiteområde
- Reindrift reinkonsesjonsområde
- Reindrift siidaområde
- Reindrift trekklei
- Reindrift vinterbeite årstidbeite
- Skredhendelser
- Statlig sikra friluftslivsområder
- Store fjellskred
- Støysoner Avinors lufthavner
- Støysoner for Forsvarets flyplasser
- Strategisk støykartlegging veg
- Trafikkulykker
- Vannforekomster
- Verneplan for vassdrag
- Villreinområder
- Akvakulturlokaliteter
- Bergrettigheter
- Dybdedata
- Fiskeplasser redskap
- FKB-arealbruk
- Flom - aktsomhetsområder
- Forurenset grunn
- Grus og pukk
- Hoved- og biled
- Inngrepsfrie naturområder
- Jordkvalitet
- Korallrev
- Kulturlandskap - verdifulle
- Kulturminner - Kulturmiljøer
- Kulturminner - Verneverdig tette trehusmiljøer
- Kvikkleire
- Lufthavn - Restriksjonsplaner for Avinors lufthavner
- Markagrensa
- Naturtyper - verdsatte
- Naturvernområder
- Reindrift beitehage
- Reindrift flyttlei
- Reindrift høstvinterbeite årstidbeite
- Reindrift oppsamlingsområde
- Reindrift reinbeitedistrikt
- Reindrift reindriftsanlegg
- Reindrift reinrestriksjonsområde
- Reindrift sommerbeite årstidsbeite
- Reindrift vårbeite årstidbeite
- Skredfaresoner
- Statens vegvesens kvikkleiredata
- Steinsprang, aktsomhetsområder
- Støykartlegging veg etter T-1442
- Støysoner for BaneNORs jernbanenett
- Støysoner for Forsvarets skyte- og øvingsfelt etter T-1442
- Tilgjengelighet
- Utvalgte naturtyper
- Vannkraft, Utbygd og ikke utbygd
- Vernskog
- Vindkraft

### 18 Berørte eiendommer

- 4206 36/3
- 4206 36/172
- 4206 36/259
- 4206 36/342
- 4206 36/39
- 4206 36/178
- 4206 36/283
- 4206 36/347
- 4206 36/112
- 4206 36/238
- 4206 36/284
- 4206 309/1
- 4206 36/168
- 4206 36/243
- 4206 36/290
- 4206 36/171
- 4206 36/256
- 4206 36/336

## 100-meter belte kyst

Kilde	Norkart	Versjon	13.06.2012
-------	---------	---------	------------



### Om datasettet

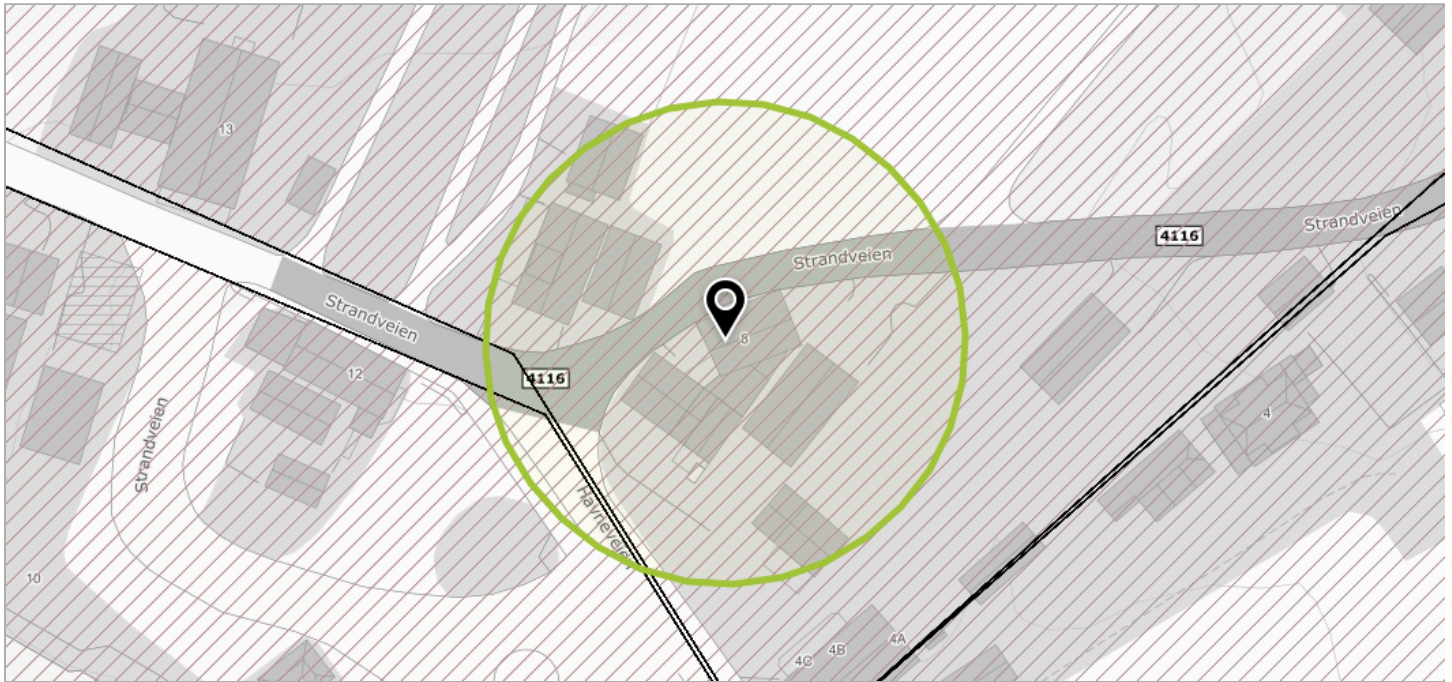
Datasettet viser buffersone 100 meter unna kystlinje som flater.

### Tegnforklaring

- 100-metersbelte kyst
- 100m belte kyst

## Arter av nasjonal forvaltningsinteresse

Kilde	Miljødirektoratet	Versjon	27.05.2025
-------	-------------------	---------	------------



### Om datasettet

Datasettet viser kartlagte forekomst av arter som har nasjonal forvaltningsinteresse. Artene er valgt ut etter spesifikke kvalitetskrav (funksjon til art og geografisk presisjon på data) og åtte utvalgsriterier og vises under tre forskjellige forvaltningsnivåer. Datasettet inneholder både punkter og områder. Miljødirektoratets artsdata i Naturbase hentes fra Artsdatabankens tjeneste Artskart.

### Tegnforklaring

	Fremmede arter område
	Stor forvaltningsinteresse område
	Arter av stor forvaltningsinteresse område
	Særlig stor forvaltningsinteresse område
	Arter av særlig stor forvaltningsinteresse område

### Arter av særlig stor forvaltningsinteresse

Gruppe	Funnsted	Navn	Faktaark	Antall
fugl	6.583429_58.103158_3773	storspove	<a href="https://faktaark.naturbase.no/artnasjonal/?id=6.583429_58.103158_3773">Faktaark</a> (https://faktaark.naturbase.no/artnasjonal/?id=6.583429_58.103158_3773)	2
fugl	6.583429_58.103158_3677	gråmåke	<a href="https://faktaark.naturbase.no/artnasjonal/?id=6.583429_58.103158_3677">Faktaark</a> (https://faktaark.naturbase.no/artnasjonal/?id=6.583429_58.103158_3677)	2
fugl	6.583429_58.103158_157405	svartstrupe	<a href="https://faktaark.naturbase.no/artnasjonal/?id=6.583429_58.103158_157405">Faktaark</a> (https://faktaark.naturbase.no/artnasjonal/?id=6.583429_58.103158_157405)	2
fugl	6.583429_58.103158_3671	hettemåke	<a href="https://faktaark.naturbase.no/artnasjonal/?id=6.583429_58.103158_3671">Faktaark</a> (https://faktaark.naturbase.no/artnasjonal/?id=6.583429_58.103158_3671)	2
fugl	6.583429_58.103158_215473	hauksanger	<a href="https://faktaark.naturbase.no/artnasjonal/?id=6.583429_58.103158_215473">Faktaark</a> (https://faktaark.naturbase.no/artnasjonal/?id=6.583429_58.103158_215473)	2
fugl	6.583429_58.103158_4342	sørlig gulerle	<a href="https://faktaark.naturbase.no/artnasjonal/?id=6.583429_58.103158_4342">Faktaark</a> (https://faktaark.naturbase.no/artnasjonal/?id=6.583429_58.103158_4342)	2
fugl	6.583429_58.103158_3654	vipe	<a href="https://faktaark.naturbase.no/artnasjonal/?id=6.583429_58.103158_3654">Faktaark</a> (https://faktaark.naturbase.no/artnasjonal/?id=6.583429_58.103158_3654)	2
fugl	6.583429_58.103158_4204	dvergspurv	<a href="https://faktaark.naturbase.no/artnasjonal/?id=6.583429_58.103158_4204">Faktaark</a> (https://faktaark.naturbase.no/artnasjonal/?id=6.583429_58.103158_4204)	2
fugl	6.583429_58.103158_3867	musvåk	<a href="https://faktaark.naturbase.no/artnasjonal/?id=6.583429_58.103158_3867">Faktaark</a> (https://faktaark.naturbase.no/artnasjonal/?id=6.583429_58.103158_3867)	2
fugl	6.583429_58.103158_3681	fiskemåke	<a href="https://faktaark.naturbase.no/artnasjonal/?id=6.583429_58.103158_3681">Faktaark</a> (https://faktaark.naturbase.no/artnasjonal/?id=6.583429_58.103158_3681)	2
fugl	6.583429_58.103158_185920	grønnfink	<a href="https://faktaark.naturbase.no/artnasjonal/?id=6.583429_58.103158_185920">Faktaark</a> (https://faktaark.naturbase.no/artnasjonal/?id=6.583429_58.103158_185920)	2
fugl	6.583429_58.103158_3853	hønehauk	<a href="https://faktaark.naturbase.no/artnasjonal/?id=6.583429_58.103158_3853">Faktaark</a> (https://faktaark.naturbase.no/artnasjonal/?id=6.583429_58.103158_3853)	2
fugl	6.583429_58.103158_4188	lappspurv	<a href="https://faktaark.naturbase.no/artnasjonal/?id=6.583429_58.103158_4188">Faktaark</a> (https://faktaark.naturbase.no/artnasjonal/?id=6.583429_58.103158_4188)	2
fugl	6.583429_58.103158_3506	havelle	<a href="https://faktaark.naturbase.no/artnasjonal/?id=6.583429_58.103158_3506">Faktaark</a> (https://faktaark.naturbase.no/artnasjonal/?id=6.583429_58.103158_3506)	2
fugl	6.583429_58.103158_4168	kornkråke	<a href="https://faktaark.naturbase.no/artnasjonal/?id=6.583429_58.103158_4168">Faktaark</a> (https://faktaark.naturbase.no/artnasjonal/?id=6.583429_58.103158_4168)	2
fugl	6.583429_58.103158_184000	svartrødstjert	<a href="https://faktaark.naturbase.no/artnasjonal/?id=6.583429_58.103158_184000">Faktaark</a> (https://faktaark.naturbase.no/artnasjonal/?id=6.583429_58.103158_184000)	2

fugl	6.583429_58.103158_156989	brushane	<a href="https://faktaark.naturbase.no/artnasjonal/?id=6.583429_58.103158_156989">Faktaark</a> (https://faktaark.naturbase.no/artnasjonal/?id=6.583429_58.103158_156989)	2
fugl	6.583429_58.103158_215437	tundrasædgås	<a href="https://faktaark.naturbase.no/artnasjonal/?id=6.583429_58.103158_215437">Faktaark</a> (https://faktaark.naturbase.no/artnasjonal/?id=6.583429_58.103158_215437)	2
fugl	6.583429_58.103158_3531	ærfugl	<a href="https://faktaark.naturbase.no/artnasjonal/?id=6.583429_58.103158_3531">Faktaark</a> (https://faktaark.naturbase.no/artnasjonal/?id=6.583429_58.103158_3531)	2
fugl	6.583852_58.097869_3880	myrhauk	<a href="https://faktaark.naturbase.no/artnasjonal/?id=6.583852_58.097869_3880">Faktaark</a> (https://faktaark.naturbase.no/artnasjonal/?id=6.583852_58.097869_3880)	2
fugl	6.583852_58.097869_4096	sothøne	<a href="https://faktaark.naturbase.no/artnasjonal/?id=6.583852_58.097869_4096">Faktaark</a> (https://faktaark.naturbase.no/artnasjonal/?id=6.583852_58.097869_4096)	2
fugl	6.583852_58.097869_3654	vipe	<a href="https://faktaark.naturbase.no/artnasjonal/?id=6.583852_58.097869_3654">Faktaark</a> (https://faktaark.naturbase.no/artnasjonal/?id=6.583852_58.097869_3654)	2
fugl	6.583852_58.097869_3867	musvåk	<a href="https://faktaark.naturbase.no/artnasjonal/?id=6.583852_58.097869_3867">Faktaark</a> (https://faktaark.naturbase.no/artnasjonal/?id=6.583852_58.097869_3867)	2
fugl	6.583852_58.097869_3853	høsehauk	<a href="https://faktaark.naturbase.no/artnasjonal/?id=6.583852_58.097869_3853">Faktaark</a> (https://faktaark.naturbase.no/artnasjonal/?id=6.583852_58.097869_3853)	2
fugl	6.583852_58.097869_3449	stjertand	<a href="https://faktaark.naturbase.no/artnasjonal/?id=6.583852_58.097869_3449">Faktaark</a> (https://faktaark.naturbase.no/artnasjonal/?id=6.583852_58.097869_3449)	2
fugl	6.583852_58.097869_3677	gråmåke	<a href="https://faktaark.naturbase.no/artnasjonal/?id=6.583852_58.097869_3677">Faktaark</a> (https://faktaark.naturbase.no/artnasjonal/?id=6.583852_58.097869_3677)	2
fugl	6.583852_58.097869_3838	makrellterne	<a href="https://faktaark.naturbase.no/artnasjonal/?id=6.583852_58.097869_3838">Faktaark</a> (https://faktaark.naturbase.no/artnasjonal/?id=6.583852_58.097869_3838)	2
fugl	6.583852_58.097869_4112	vannrikse	<a href="https://faktaark.naturbase.no/artnasjonal/?id=6.583852_58.097869_4112">Faktaark</a> (https://faktaark.naturbase.no/artnasjonal/?id=6.583852_58.097869_4112)	2
fugl	6.583852_58.097869_4168	kornkråke	<a href="https://faktaark.naturbase.no/artnasjonal/?id=6.583852_58.097869_4168">Faktaark</a> (https://faktaark.naturbase.no/artnasjonal/?id=6.583852_58.097869_4168)	2
fugl	6.583852_58.097869_3907	vandrefalk	<a href="https://faktaark.naturbase.no/artnasjonal/?id=6.583852_58.097869_3907">Faktaark</a> (https://faktaark.naturbase.no/artnasjonal/?id=6.583852_58.097869_3907)	2
fugl	6.583852_58.097869_3516	sjøorre	<a href="https://faktaark.naturbase.no/artnasjonal/?id=6.583852_58.097869_3516">Faktaark</a> (https://faktaark.naturbase.no/artnasjonal/?id=6.583852_58.097869_3516)	2
fugl	6.583852_58.097869_3618	lomvi	<a href="https://faktaark.naturbase.no/artnasjonal/?id=6.583852_58.097869_3618">Faktaark</a> (https://faktaark.naturbase.no/artnasjonal/?id=6.583852_58.097869_3618)	2
fugl	6.583852_58.097869_185920	grønnfink	<a href="https://faktaark.naturbase.no/artnasjonal/?id=6.583852_58.097869_185920">Faktaark</a> (https://faktaark.naturbase.no/artnasjonal/?id=6.583852_58.097869_185920)	2
fugl	6.583852_58.097869_3964	dvergykker	<a href="https://faktaark.naturbase.no/artnasjonal/?id=6.583852_58.097869_3964">Faktaark</a> (https://faktaark.naturbase.no/artnasjonal/?id=6.583852_58.097869_3964)	2
fugl	6.583852_58.097869_4099	sivhøne	<a href="https://faktaark.naturbase.no/artnasjonal/?id=6.583852_58.097869_4099">Faktaark</a> (https://faktaark.naturbase.no/artnasjonal/?id=6.583852_58.097869_4099)	2
fugl	6.583852_58.097869_3671	hettemåke	<a href="https://faktaark.naturbase.no/artnasjonal/?id=6.583852_58.097869_3671">Faktaark</a> (https://faktaark.naturbase.no/artnasjonal/?id=6.583852_58.097869_3671)	2
fugl	6.583852_58.097869_3488	bergand	<a href="https://faktaark.naturbase.no/artnasjonal/?id=6.583852_58.097869_3488">Faktaark</a> (https://faktaark.naturbase.no/artnasjonal/?id=6.583852_58.097869_3488)	2
fugl	6.583852_58.097869_184000	svartrødstjert	<a href="https://faktaark.naturbase.no/artnasjonal/?id=6.583852_58.097869_184000">Faktaark</a> (https://faktaark.naturbase.no/artnasjonal/?id=6.583852_58.097869_184000)	2
fugl	6.583852_58.097869_4280	sandsvale	<a href="https://faktaark.naturbase.no/artnasjonal/?id=6.583852_58.097869_4280">Faktaark</a> (https://faktaark.naturbase.no/artnasjonal/?id=6.583852_58.097869_4280)	2
fugl	6.583852_58.097869_4198	gulspurv	<a href="https://faktaark.naturbase.no/artnasjonal/?id=6.583852_58.097869_4198">Faktaark</a> (https://faktaark.naturbase.no/artnasjonal/?id=6.583852_58.097869_4198)	2
fugl	6.583852_58.097869_3506	havelle	<a href="https://faktaark.naturbase.no/artnasjonal/?id=6.583852_58.097869_3506">Faktaark</a> (https://faktaark.naturbase.no/artnasjonal/?id=6.583852_58.097869_3506)	2
fugl	6.583852_58.097869_3681	fiskemåke	<a href="https://faktaark.naturbase.no/artnasjonal/?id=6.583852_58.097869_3681">Faktaark</a> (https://faktaark.naturbase.no/artnasjonal/?id=6.583852_58.097869_3681)	2
fugl	6.583852_58.097869_3521	lappfiskand	<a href="https://faktaark.naturbase.no/artnasjonal/?id=6.583852_58.097869_3521">Faktaark</a> (https://faktaark.naturbase.no/artnasjonal/?id=6.583852_58.097869_3521)	2
fugl	6.583429_58.103158_3907	vandrefalk	<a href="https://faktaark.naturbase.no/artnasjonal/?id=6.583429_58.103158_3907">Faktaark</a> (https://faktaark.naturbase.no/artnasjonal/?id=6.583429_58.103158_3907)	2
fugl	6.583852_58.097869_3922	gulneblom	<a href="https://faktaark.naturbase.no/artnasjonal/?id=6.583852_58.097869_3922">Faktaark</a> (https://faktaark.naturbase.no/artnasjonal/?id=6.583852_58.097869_3922)	2
fugl	6.583852_58.097869_3674	dvergmåke	<a href="https://faktaark.naturbase.no/artnasjonal/?id=6.583852_58.097869_3674">Faktaark</a> (https://faktaark.naturbase.no/artnasjonal/?id=6.583852_58.097869_3674)	2
fugl	6.583852_58.097869_3952	horndykker	<a href="https://faktaark.naturbase.no/artnasjonal/?id=6.583852_58.097869_3952">Faktaark</a> (https://faktaark.naturbase.no/artnasjonal/?id=6.583852_58.097869_3952)	2
fugl	6.583429_58.103158_4198	gulspurv	<a href="https://faktaark.naturbase.no/artnasjonal/?id=6.583429_58.103158_4198">Faktaark</a> (https://faktaark.naturbase.no/artnasjonal/?id=6.583429_58.103158_4198)	2
fugl	6.583429_58.103158_4280	sandsvale	<a href="https://faktaark.naturbase.no/artnasjonal/?id=6.583429_58.103158_4280">Faktaark</a> (https://faktaark.naturbase.no/artnasjonal/?id=6.583429_58.103158_4280)	2
fugl	6.583429_58.103158_4382	granmeis	<a href="https://faktaark.naturbase.no/artnasjonal/?id=6.583429_58.103158_4382">Faktaark</a> (https://faktaark.naturbase.no/artnasjonal/?id=6.583429_58.103158_4382)	2
fugl	6.583429_58.103158_4591	gråspett	<a href="https://faktaark.naturbase.no/artnasjonal/?id=6.583429_58.103158_4591">Faktaark</a> (https://faktaark.naturbase.no/artnasjonal/?id=6.583429_58.103158_4591)	2
fugl	6.583852_58.097869_3773	storspove	<a href="https://faktaark.naturbase.no/artnasjonal/?id=6.583852_58.097869_3773">Faktaark</a> (https://faktaark.naturbase.no/artnasjonal/?id=6.583852_58.097869_3773)	2
fugl	6.583852_58.097869_3531	ærfugl	<a href="https://faktaark.naturbase.no/artnasjonal/?id=6.583852_58.097869_3531">Faktaark</a> (https://faktaark.naturbase.no/artnasjonal/?id=6.583852_58.097869_3531)	2
fugl	6.583852_58.097869_157405	svartstrupe	<a href="https://faktaark.naturbase.no/artnasjonal/?id=6.583852_58.097869_157405">Faktaark</a> (https://faktaark.naturbase.no/artnasjonal/?id=6.583852_58.097869_157405)	2
fugl	6.583852_58.097869_3518	svartand	<a href="https://faktaark.naturbase.no/artnasjonal/?id=6.583852_58.097869_3518">Faktaark</a> (https://faktaark.naturbase.no/artnasjonal/?id=6.583852_58.097869_3518)	2
fugl	6.583852_58.097869_3705	krykkje	<a href="https://faktaark.naturbase.no/artnasjonal/?id=6.583852_58.097869_3705">Faktaark</a> (https://faktaark.naturbase.no/artnasjonal/?id=6.583852_58.097869_3705)	2

## Arter av stor forvaltningsinteresse

Gruppe	Funnsted	Navn	Faktaark	Antall
fugl	6.583852_58.097869_3646	heilo	<a href="https://faktaark.naturbase.no/artnasjonal/?id=6.583852_58.097869_3646">Faktaark</a> (https://faktaark.naturbase.no/artnasjonal/?id=6.583852_58.097869_3646)	2
fugl	6.583852_58.097869_3607	teist	<a href="https://faktaark.naturbase.no/artnasjonal/?id=6.583852_58.097869_3607">Faktaark</a> (https://faktaark.naturbase.no/artnasjonal/?id=6.583852_58.097869_3607)	2
fugl	6.583852_58.097869_4132	trelerke	<a href="https://faktaark.naturbase.no/artnasjonal/?id=6.583852_58.097869_4132">Faktaark</a> (https://faktaark.naturbase.no/artnasjonal/?id=6.583852_58.097869_4132)	2
fugl	6.583852_58.097869_3542	tårnseiler	<a href="https://faktaark.naturbase.no/artnasjonal/?id=6.583852_58.097869_3542">Faktaark</a> (https://faktaark.naturbase.no/artnasjonal/?id=6.583852_58.097869_3542)	2
fugl	6.583852_58.097869_4260	konglebit	<a href="https://faktaark.naturbase.no/artnasjonal/?id=6.583852_58.097869_4260">Faktaark</a> (https://faktaark.naturbase.no/artnasjonal/?id=6.583852_58.097869_4260)	2
fugl	6.583852_58.097869_3799	rødstilk	<a href="https://faktaark.naturbase.no/artnasjonal/?id=6.583852_58.097869_3799">Faktaark</a> (https://faktaark.naturbase.no/artnasjonal/?id=6.583852_58.097869_3799)	2
fugl	6.583852_58.097869_4426	stær	<a href="https://faktaark.naturbase.no/artnasjonal/?id=6.583852_58.097869_4426">Faktaark</a> (https://faktaark.naturbase.no/artnasjonal/?id=6.583852_58.097869_4426)	2
fugl	6.583852_58.097869_4397	gråspurv	<a href="https://faktaark.naturbase.no/artnasjonal/?id=6.583852_58.097869_4397">Faktaark</a> (https://faktaark.naturbase.no/artnasjonal/?id=6.583852_58.097869_4397)	2
fugl	6.583852_58.097869_4275	taksvale	<a href="https://faktaark.naturbase.no/artnasjonal/?id=6.583852_58.097869_4275">Faktaark</a> (https://faktaark.naturbase.no/artnasjonal/?id=6.583852_58.097869_4275)	2
fugl	6.583429_58.103158_3664	tjeld	<a href="https://faktaark.naturbase.no/artnasjonal/?id=6.583429_58.103158_3664">Faktaark</a> (https://faktaark.naturbase.no/artnasjonal/?id=6.583429_58.103158_3664)	2
fugl	6.583429_58.103158_4241	rosenfink	<a href="https://faktaark.naturbase.no/artnasjonal/?id=6.583429_58.103158_4241">Faktaark</a> (https://faktaark.naturbase.no/artnasjonal/?id=6.583429_58.103158_4241)	2
fugl	6.583429_58.103158_4040	gjøk	<a href="https://faktaark.naturbase.no/artnasjonal/?id=6.583429_58.103158_4040">Faktaark</a> (https://faktaark.naturbase.no/artnasjonal/?id=6.583429_58.103158_4040)	2
fugl	6.583852_58.097869_4120	sanglerke	<a href="https://faktaark.naturbase.no/artnasjonal/?id=6.583852_58.097869_4120">Faktaark</a> (https://faktaark.naturbase.no/artnasjonal/?id=6.583852_58.097869_4120)	2
fugl	6.583429_58.103158_4452	gresshoppesanger	<a href="https://faktaark.naturbase.no/artnasjonal/?id=6.583429_58.103158_4452">Faktaark</a> (https://faktaark.naturbase.no/artnasjonal/?id=6.583429_58.103158_4452)	2
fugl	6.583429_58.103158_4397	gråspurv	<a href="https://faktaark.naturbase.no/artnasjonal/?id=6.583429_58.103158_4397">Faktaark</a> (https://faktaark.naturbase.no/artnasjonal/?id=6.583429_58.103158_4397)	2
fugl	6.583429_58.103158_3878	sivhauk	<a href="https://faktaark.naturbase.no/artnasjonal/?id=6.583429_58.103158_3878">Faktaark</a> (https://faktaark.naturbase.no/artnasjonal/?id=6.583429_58.103158_3878)	2
fugl	6.583852_58.097869_4010	tyrkerdue	<a href="https://faktaark.naturbase.no/artnasjonal/?id=6.583852_58.097869_4010">Faktaark</a> (https://faktaark.naturbase.no/artnasjonal/?id=6.583852_58.097869_4010)	2
fugl	6.583852_58.097869_3935	storskarv	<a href="https://faktaark.naturbase.no/artnasjonal/?id=6.583852_58.097869_3935">Faktaark</a> (https://faktaark.naturbase.no/artnasjonal/?id=6.583852_58.097869_3935)	2
fugl	6.583429_58.103158_4426	stær	<a href="https://faktaark.naturbase.no/artnasjonal/?id=6.583429_58.103158_4426">Faktaark</a> (https://faktaark.naturbase.no/artnasjonal/?id=6.583429_58.103158_4426)	2
fugl	6.583429_58.103158_4010	tyrkerdue	<a href="https://faktaark.naturbase.no/artnasjonal/?id=6.583429_58.103158_4010">Faktaark</a> (https://faktaark.naturbase.no/artnasjonal/?id=6.583429_58.103158_4010)	2
fugl	6.583429_58.103158_4120	sanglerke	<a href="https://faktaark.naturbase.no/artnasjonal/?id=6.583429_58.103158_4120">Faktaark</a> (https://faktaark.naturbase.no/artnasjonal/?id=6.583429_58.103158_4120)	2
fugl	6.583429_58.103158_3646	heilo	<a href="https://faktaark.naturbase.no/artnasjonal/?id=6.583429_58.103158_3646">Faktaark</a> (https://faktaark.naturbase.no/artnasjonal/?id=6.583429_58.103158_3646)	2
fugl	6.583429_58.103158_3935	storskarv	<a href="https://faktaark.naturbase.no/artnasjonal/?id=6.583429_58.103158_3935">Faktaark</a> (https://faktaark.naturbase.no/artnasjonal/?id=6.583429_58.103158_3935)	2
fugl	6.583852_58.097869_3776	småspove	<a href="https://faktaark.naturbase.no/artnasjonal/?id=6.583852_58.097869_3776">Faktaark</a> (https://faktaark.naturbase.no/artnasjonal/?id=6.583852_58.097869_3776)	2
fugl	6.583429_58.103158_4275	taksvale	<a href="https://faktaark.naturbase.no/artnasjonal/?id=6.583429_58.103158_4275">Faktaark</a> (https://faktaark.naturbase.no/artnasjonal/?id=6.583429_58.103158_4275)	2
fugl	6.583429_58.103158_3542	tårnseiler	<a href="https://faktaark.naturbase.no/artnasjonal/?id=6.583429_58.103158_3542">Faktaark</a> (https://faktaark.naturbase.no/artnasjonal/?id=6.583429_58.103158_3542)	2

fugl	6.583429_58.103158_3799	rødstilk	<a href="https://faktaark.naturbase.no/artnasjonal/?id=6.583429_58.103158_3799">Faktaark</a> (https://faktaark.naturbase.no/artnasjonal/?id=6.583429_58.103158_3799)	2
fugl	6.583852_58.097869_3664	tjeld	<a href="https://faktaark.naturbase.no/artnasjonal/?id=6.583852_58.097869_3664">Faktaark</a> (https://faktaark.naturbase.no/artnasjonal/?id=6.583852_58.097869_3664)	2

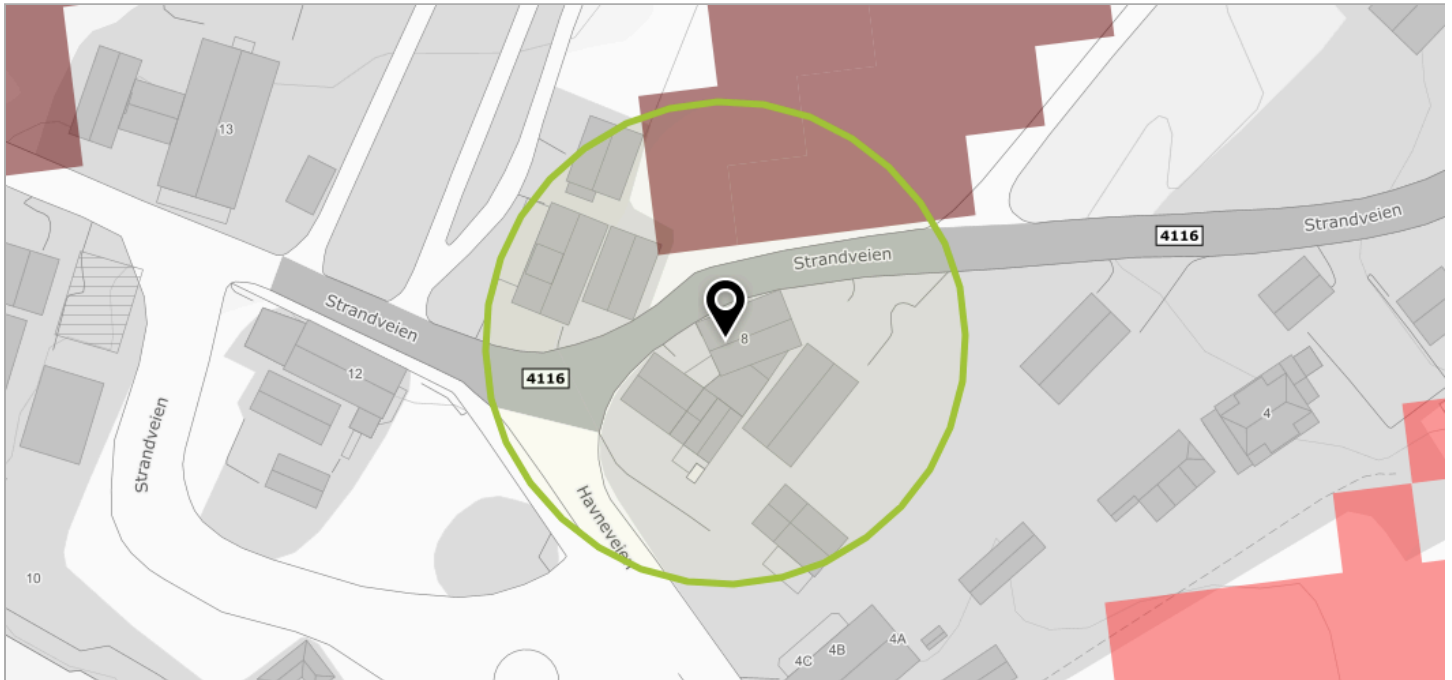
#### Fremmede arter

Gruppe	Funnsted	Navn	Faktaark	Antall
fugl	6.583852_58.097869_3495	kanadagås	<a href="https://faktaark.naturbase.no/artnasjonal/?id=6.583852_58.097869_3495">Faktaark</a> (https://faktaark.naturbase.no/artnasjonal/?id=6.583852_58.097869_3495)	2



## Dyrkbar jord

Kilde	Norsk institutt for bioøkonomi	Versjon	15.05.2025
-------	--------------------------------	---------	------------



### Om datasettet

Landsdekkene kartlag som viser arealer som ved oppdyrking kan settes i stand slik at de vil holde kravene til fulldyrka jord og som holder kravene til klima og jordkvalitet for plantedyrking. FKB-Dyrkbar jord er etablert som et avledet datasett fra det gamle digitale markslagskartet (DMK). Det nye datasettet er maskinelt oppdatert med informasjonen fra arealressurskart i målestokk 1:5000 (FKB-AR5). FKB-Dyrkbar jord oppdateres årlig, basert på ny årsversjon av FKB-AR5 (pr. 31/12 året før). Egenskap som skal brukes til å fremstille kartlaget heter DYRKBARJOR. Dyrkbar jord kan være registrert på arealtypene overflatedyrka jord, innmarksbeite, skog, åpen fastmark og myr i AR5.

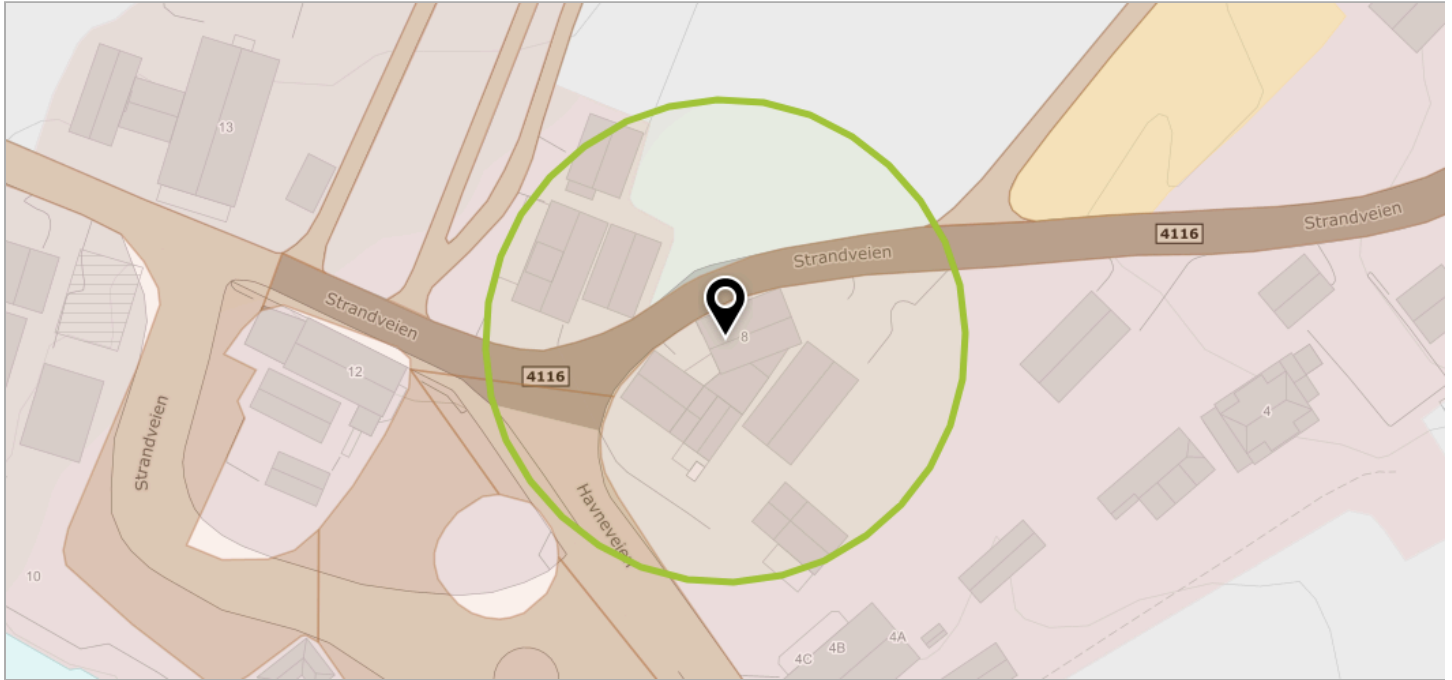
### Tegnforklaring

Arealressursflate
■ Dyrkbar jord ikke endret etter 2008
■ Dyrkbar jord endret etter 2008

### Objekter

Endret etter 2008	Antall
Ikke endret etter 2008	2

Kilde	Geovekst	Versjon	27.05.2025
-------	----------	---------	------------



### Om datasettet

FKB-AR5 beskriver Norges arealressurser i målestokk 1:5 000. AR5 vil danne grunnlag for videre ajourhold av detaljert arealressursinformasjon. AR5 er et flatedekkende datasett som er velegnet for analyseformål og kartframstillinger.

### Tegnforklaring

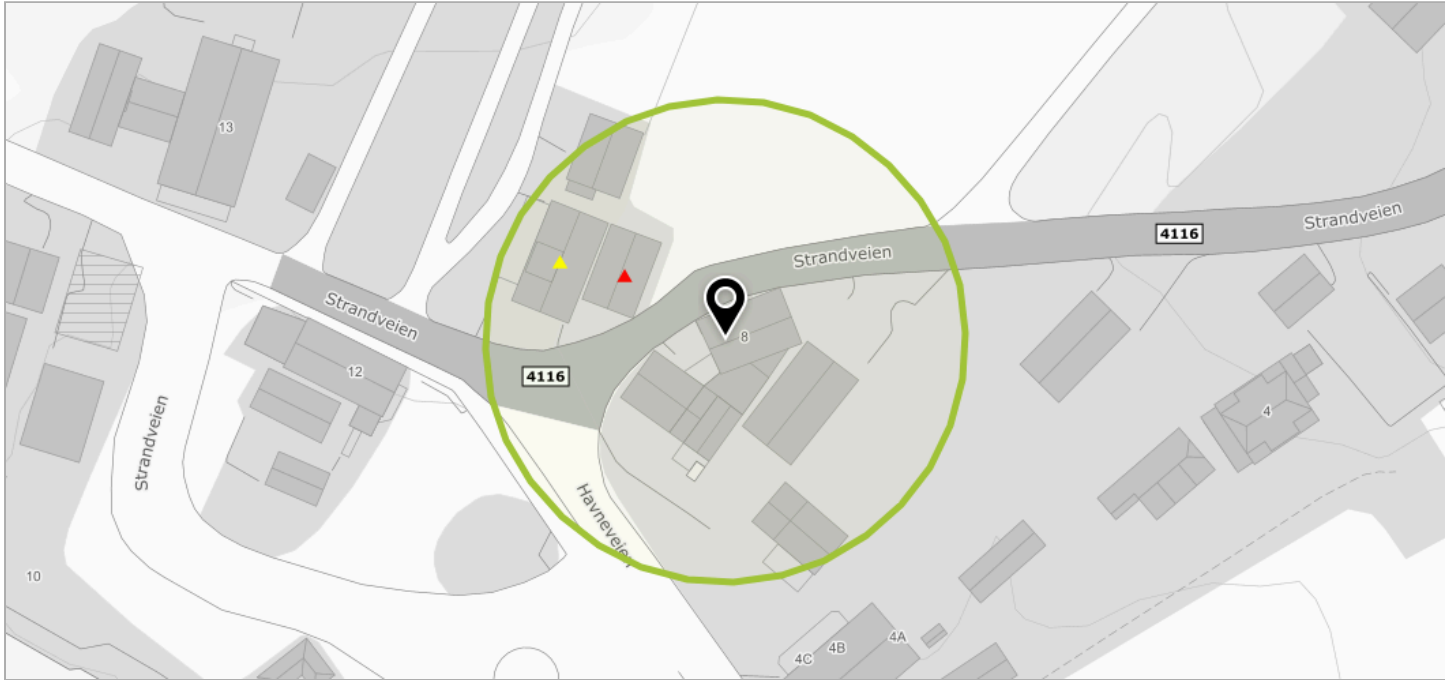
<span style="display: inline-block; width: 15px; height: 10px; background-color: #f8d7da; border: 1px solid #c6c8ca;"></span> Bebyggelse
<span style="display: inline-block; width: 15px; height: 10px; background-color: #fff3cd; border: 1px solid #ffeeba;"></span> Fulldyrka jord
<span style="display: inline-block; width: 15px; height: 10px; background-color: #d4edda; border: 1px solid #c3e6cb;"></span> Åpen fastmark
<span style="display: inline-block; width: 15px; height: 10px; background-color: #d1ecf1; border: 1px solid #bee5eb;"></span> Hav
<span style="display: inline-block; width: 15px; height: 10px; background-color: #d4c48e; border: 1px solid #c6c8ca;"></span> Samferdsel

### Objekter

Arealtype	Grunnforhold	Skogbonitet	Treslag	Antall
Samferdsel	Ikke relevant	Ikke relevant	Ikke relevant	3
Bebygd	Ikke relevant	Ikke relevant	Ikke relevant	2
Åpen fastmark	Jorddekt	Høy	Ikke tresatt	1



Kilde	Riksantikvaren	Versjon	27.05.2025
-------	----------------	---------	------------



**Om datasettet**

Bygninger (i hovedsak eldre enn år 1900) som er registrert som kulturminne i det såkalte SEFRAK-registeret, men som ikkje er freda etter Kulturminnelova. I enkelte kommunar og fylke (t.d Finnmark) er grensa for registrering sett lenger inn på 1900-tallet.

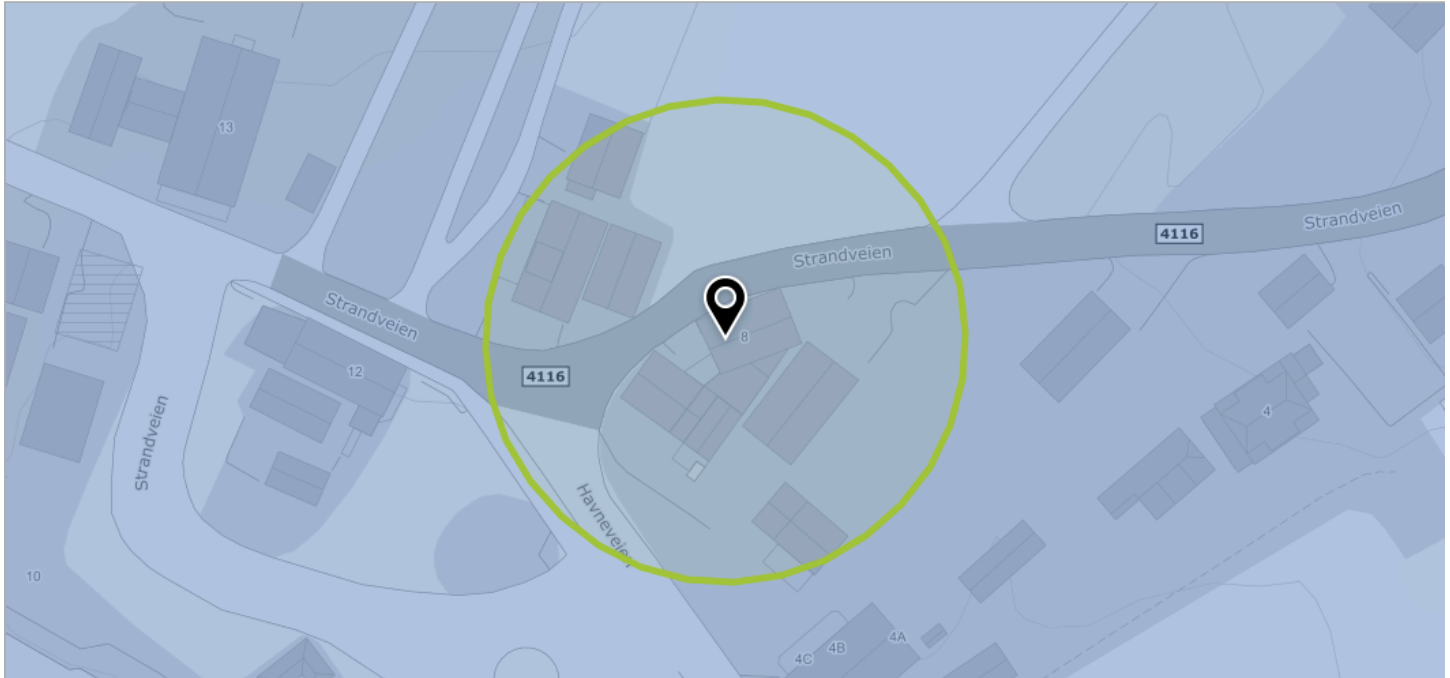
**Tegnforklaring**

Sefrakbygninger
▲ Ikke-meldepliktig bygg
▲ Meldepliktig bygg

**Objekter**

Sefrak ID	Navn	P25 - status
1003-0031-065	SJØBU, BORHAUG	Annet SEFRAK-bygg
1003-0031-064	SKIFERBU, SKIFFERBUTOMTEN, BORHAUG	Meldepliktig i hht Kulturminnelova §25

Kilde	Norges geologiske undersøkelse	Versjon	15.05.2025
-------	--------------------------------	---------	------------



**Om datasettet**

Datagrunnlaget for tema jordarter er basert på innholdet i kvartærgeologiske kart (løsmassekart), som foreligger analogt i flere målestokker (hovedsaklig M 1:50.000). Kartene er konvertert til digital form ved hjelp av skanning og vektorisering. I første omgang er kun flatene og formelementer (linjer) etablert som digitale datasett. Senere vil også punktinformasjonen bli tilgjengelig. Temakoder og egenskaper følger i hovedsak SOSI-standarden, versjon 4.0. I egenskapstabellen til kartet er det gitt opplysninger om jordartstype, og med utgangspunkt i jordartenes egenskaper er det utviklet avledede tema. Dette kan være infiltrasjonsegenskaper og grunnvannspotensiale. Forholdene ligger også til rette for senere å utvikle tema av interesse for avfallsdeponering, grunnforhold og telefare. De avleda temaene må ikke oppfattes som absolutte, men er kun retningsgivende. Lokale forhold og variasjoner vil kunne medvirke til at avledningen burde være annerledes enn oppgitt. Lokale undersøkelser anbefales derfor før tiltak basert på avledningen settes i verk.

**Tegnforklaring**

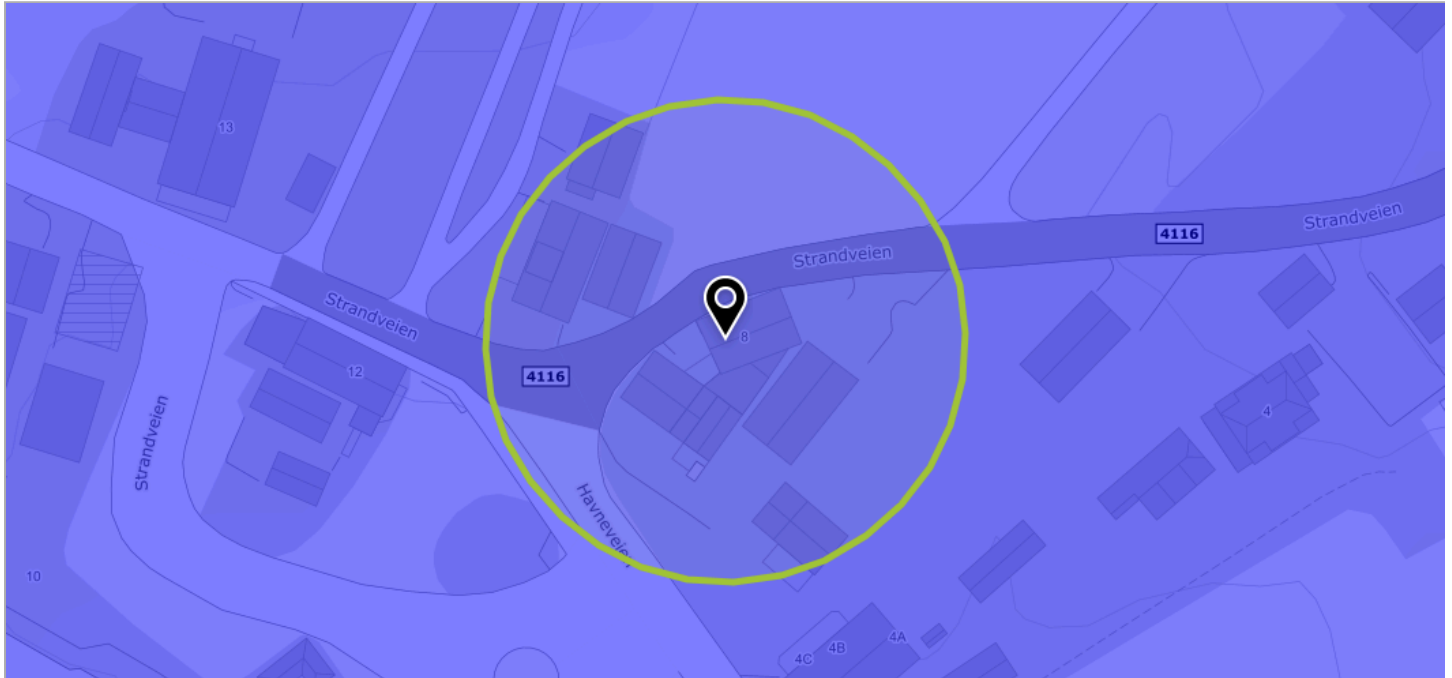
Løsmasser N50/N250
■ Marin strandavsetning

**Objekter**

Løsmasstype	Infiltrasjonsegenskap	Grunnvann
Marin strandavsetning,sammenhengende dekke	Middels egnet	Begrenset grunnvannspotensial

## Marin grense

Kilde	Norges geologiske undersøkelse	Versjon	27.05.2025
-------	--------------------------------	---------	------------



### Om datasettet

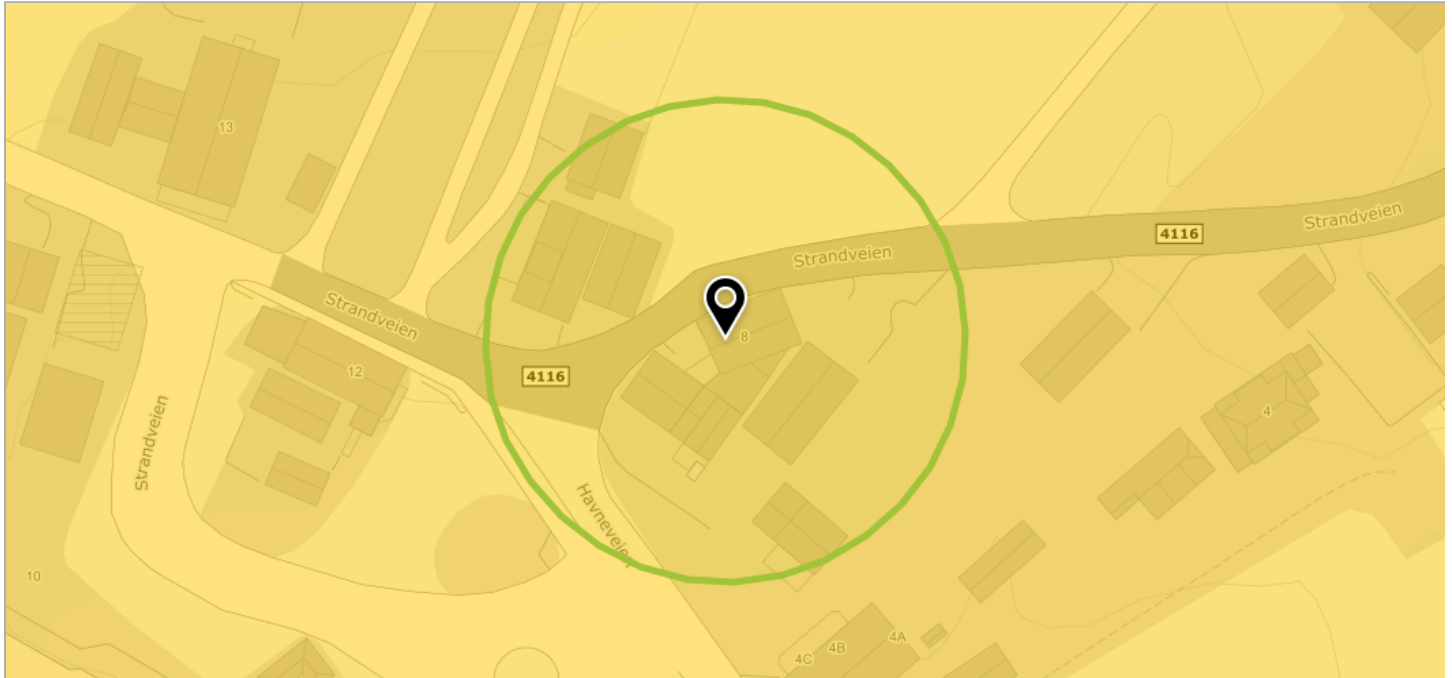
Marin grense angir det høyeste nivået som havet nådde etter siste istid. Marin grense angir dermed det høyest mulige nivået for marine sedimenter (hav- og fjordavsetninger) som er hevet til tørt land. Dataene består av punktregistreringer, linjer samt polygoner. Linjer og polygoner er modellert fra punktene og en 10 m høydemodell.

### Tegnforklaring

- Marin grense flate
- Marin grense flate

## Mulighet for marin leire

Kilde	Norges geologiske undersøkelse	Versjon	27.05.2025
-------	--------------------------------	---------	------------



### Om datasettet

Mulighet for marin leire er basert på løsmassekart i ulike målestokk og datasett for marin grense. Løsmassetyper under marin grense er klassifisert etter muligheten for å finne marin leire og kan grovt sett inndeles i seks klasser. Karttjenesten 'Mulighet for marin leire' er opprettet som en hjelp til å lese et kvartærgeologisk kart. Datasettet kan brukes til overordnet "screening" av store områder mht mulig forekomst av marin leire. Andre type data kan bidra til å verifisere om hvorvidt marin leire er tilstede eller ikke, for eksempel grunnboringsdata.

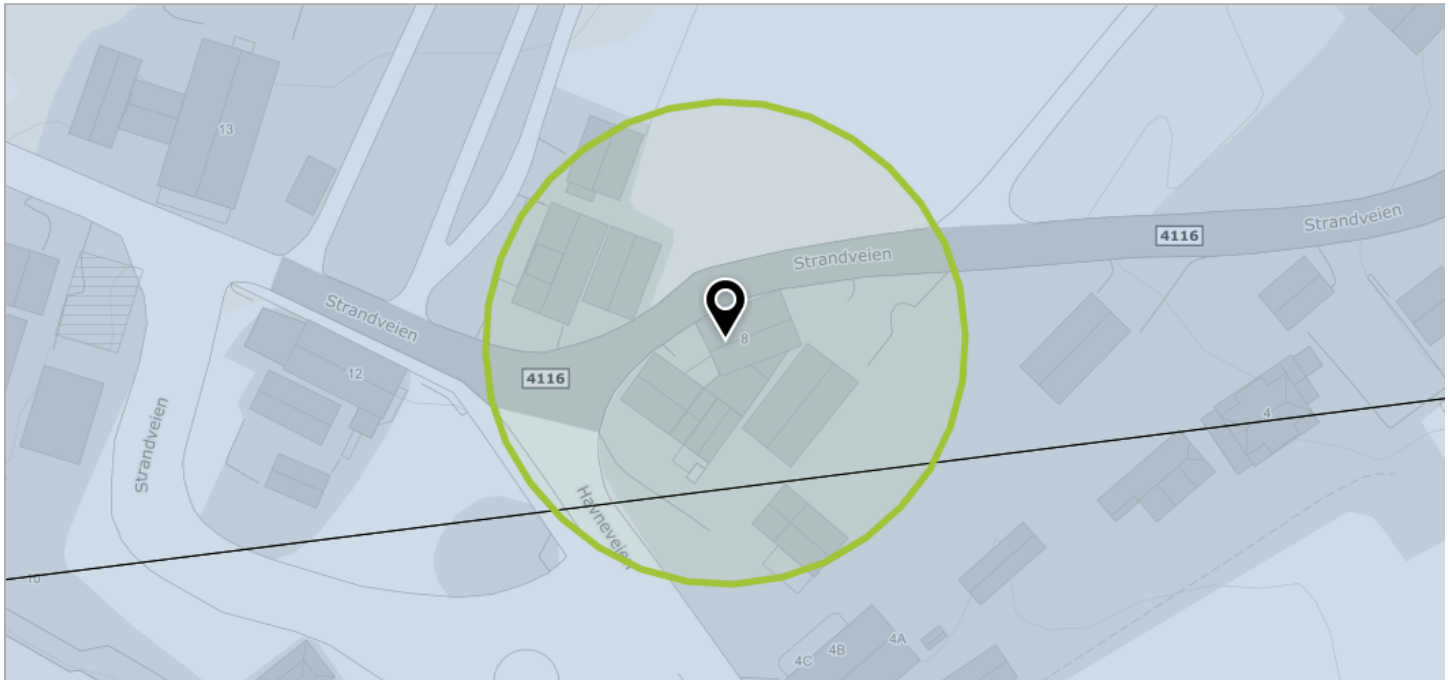
### Tegnforklaring

Mulighet for marin leire
■ Stor

### Objekter

Mulig marin leire	Løsmasstype
stor	Marin strandavsetning,sammenhengende dekke

Kilde	Artsdatabanken	Versjon	27.05.2025
-------	----------------	---------	------------



### Om datasettet

NiN landskap er et system for beskrivelse av landskapsmessig variasjon som forholder seg til definisjonene i den europeiske landskapskonvensjonen og i naturmangfoldloven. NiN landskap er en del av Artsdatabanken sitt typesystem «Natur i Norge (NiN)». Kartleggingsmetodikken er utviklet for Nordland fylke, og standarden er utviklet etter et pilotprosjekt i Nordland fylke. Systemet inneholder standardisert metodikk for avgrensning og typeinndeling av landskap. Landskapsnivået i NiN er tilpasset kartlegging i målestokk 1:50 000. Landskapstypeinndelingen i NiN omfatter alle landskap fra naturlandskap, via jordbrukslandskap til bylandskapet. På grunnlag av digitale terrengformanalyser er det laget standardiserte kriterier for inndeling i hovedtyper og grupper av hovedtyper, som fanger opp variasjonen i landskapet på grov skala. Videre er det utarbeidet en typeinndeling for å adressere landskapsvariasjon i finere skala basert på variasjon i landskapets innhold og egenskaper. Variasjon i landskapet langs ti gradienter danner grunnlag for denne inndelingen.

### Tegnforklaring

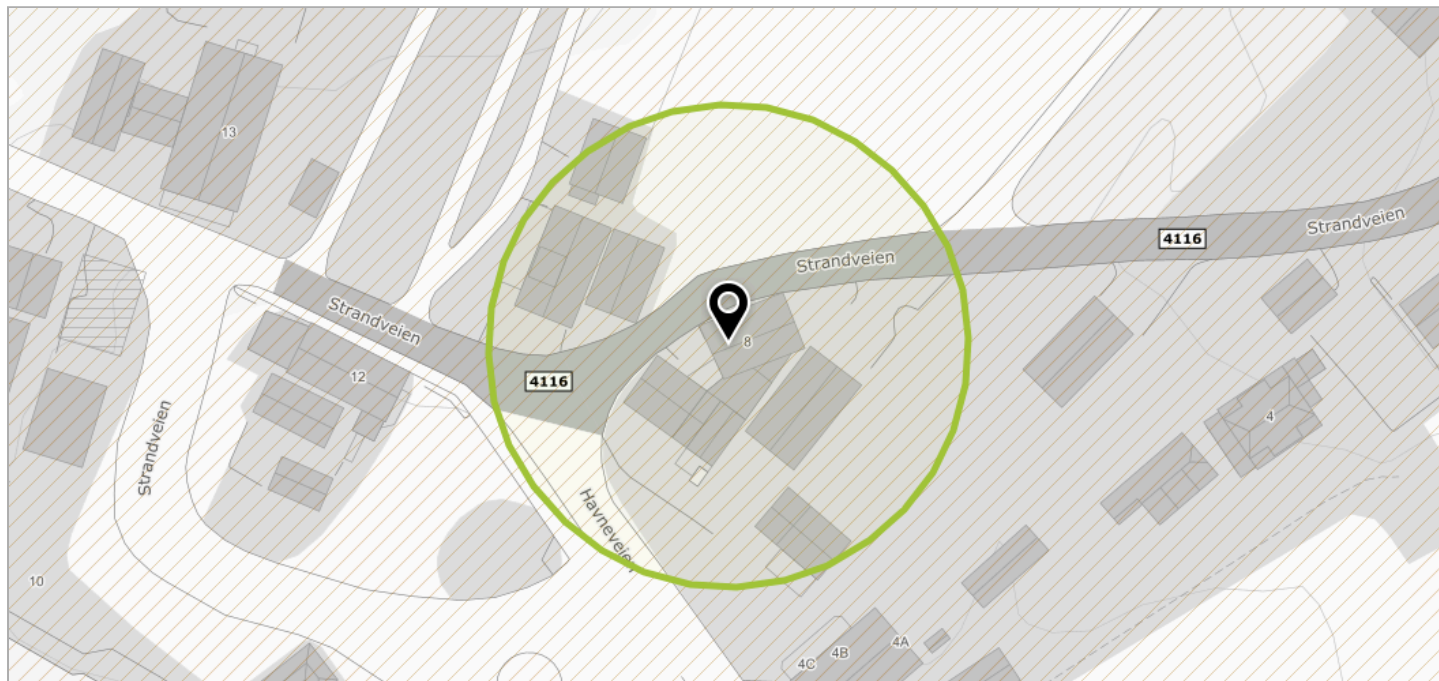
Kyst - slettelandskap
 Kyst - slettelandskap

### Objekter

Objekttype	Kode	Landskapstype
kyst_slettelandskap	LA-TI-K-S	Middels eksponert ytre kystslettelandskap med jordbruksdominans
kyst_slettelandskap	LA-TI-K-S	Middels eksponert ytre kystslettelandskap med tett bebyggelse og jordbruksdominans

## Naturtyper på land (NiN)

Kilde	Miljødirektoratet	Versjon	27.05.2025
-------	-------------------	---------	------------



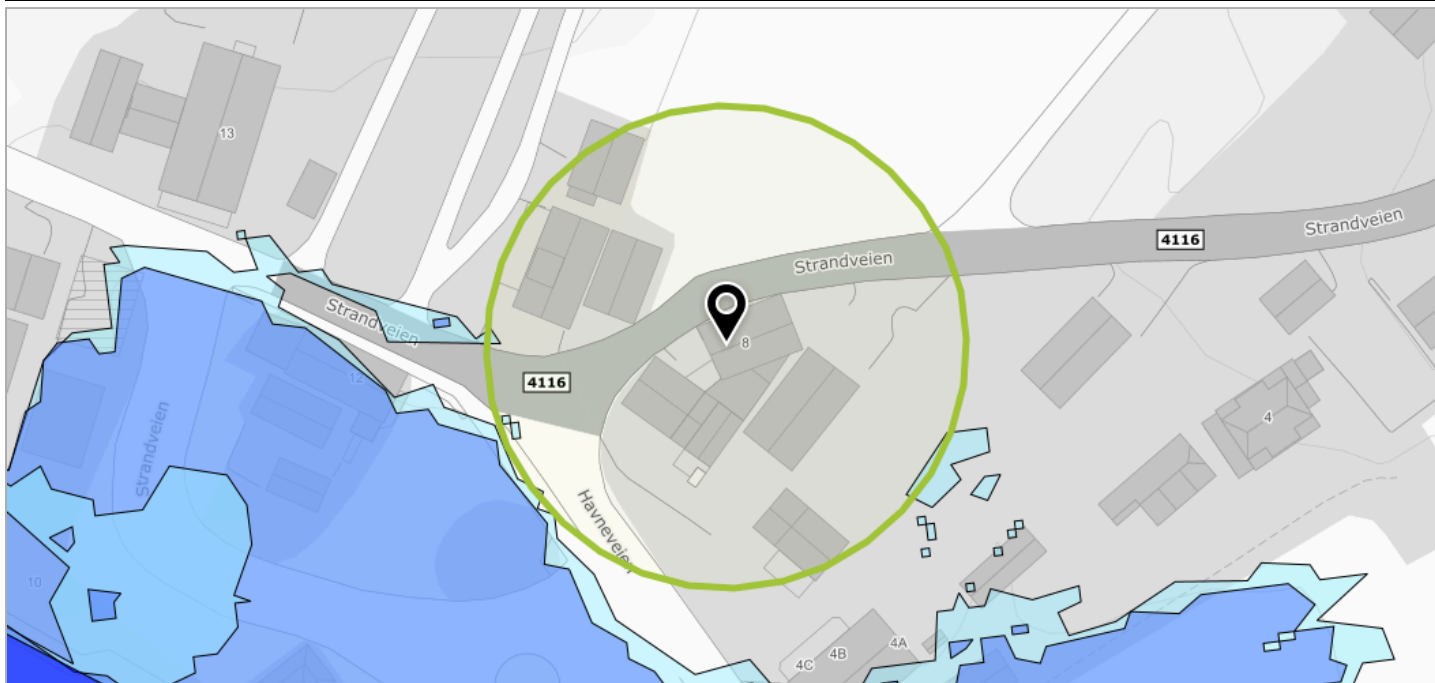
### Dekningsområde

Navn	Kartlegger	År	Antall
Lista_vest	Natur Og Samfunn AS	2021	2



## Stormflo

Kilde	Norges vassdrags- og energidirektorat	Versjon	09.02.2025
-------	---------------------------------------	---------	------------



### Om datasettet

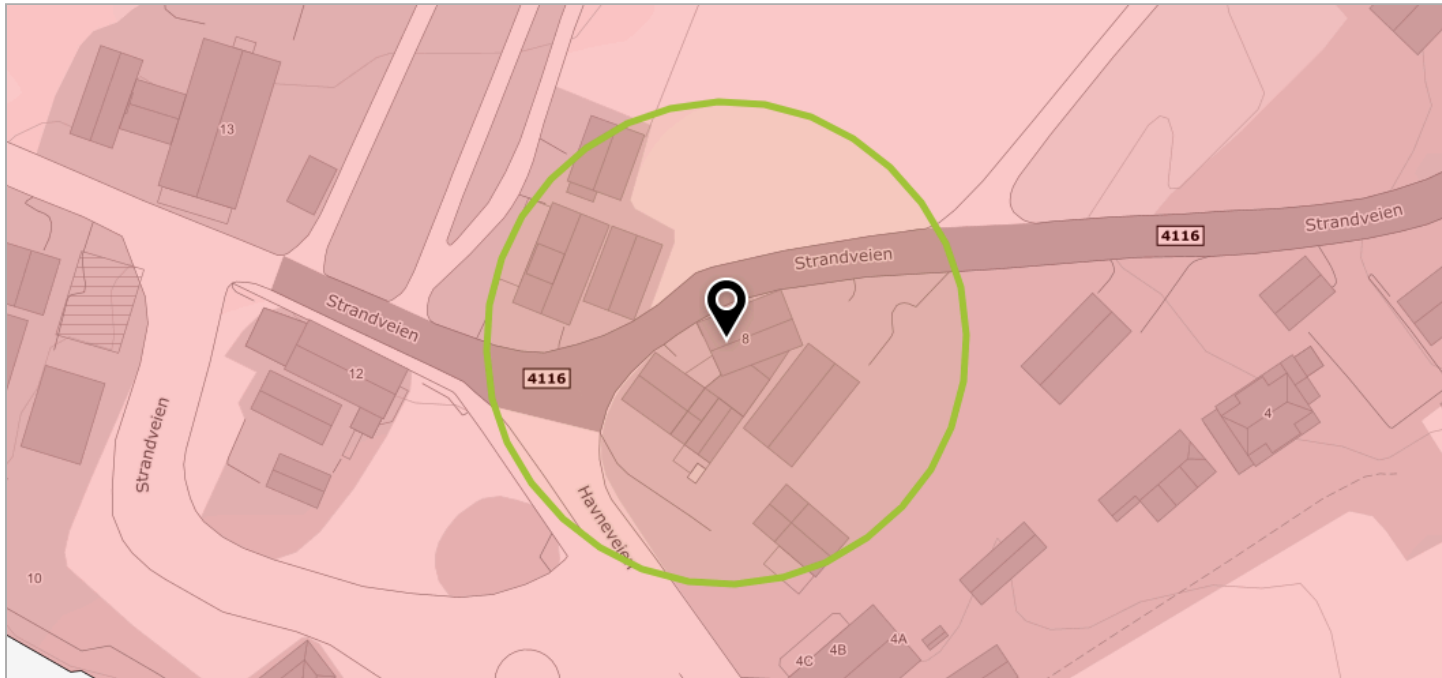
Datasettet er modellert av Kartverket og viser stormflo med gjentaksintervaller på 20, 200 og 1000 år, beregnet og korrigert for havnivåstigning og landheving. Datasettet er svært relevant for arealplanlegging, byggesak, klimatilpasning og arbeid med samfunnssikkerhet og beredskap. Datasettets innhold er tilpasset de krav til bl.a. byggesak som ligger i tekniske byggesaksforskrifter TEK17. På generelt grunnlag kan datasettet brukes for å visualisere framtidig havnivåstigning og arealer som kan bli påvirket av stormflo.

### 2100 - 1000 års stormflo

Sikkerhetsklasse	Vannstand over nn2000 (Normalnull)	Antall
F3	210	4

## Tettsteder

Kilde	Statistisk sentralbyrå	Versjon	15.05.2025
-------	------------------------	---------	------------



### Om datasettet

Tettsteder er geografiske områder som har en dynamisk avgrensing, og antall tettsteder og deres yttergrenser vil endre seg over tid avhengig av byggeaktivitet og befolkningsutvikling.

Et tettsted er en hussamling med minst 200 bosatte og der avstanden mellom husene normalt ikke skal overstige 50 meter. Les mer om tettsted og fullstendig definisjon her: <http://www.ssb.no/bef tett>.

### Tegnforklaring

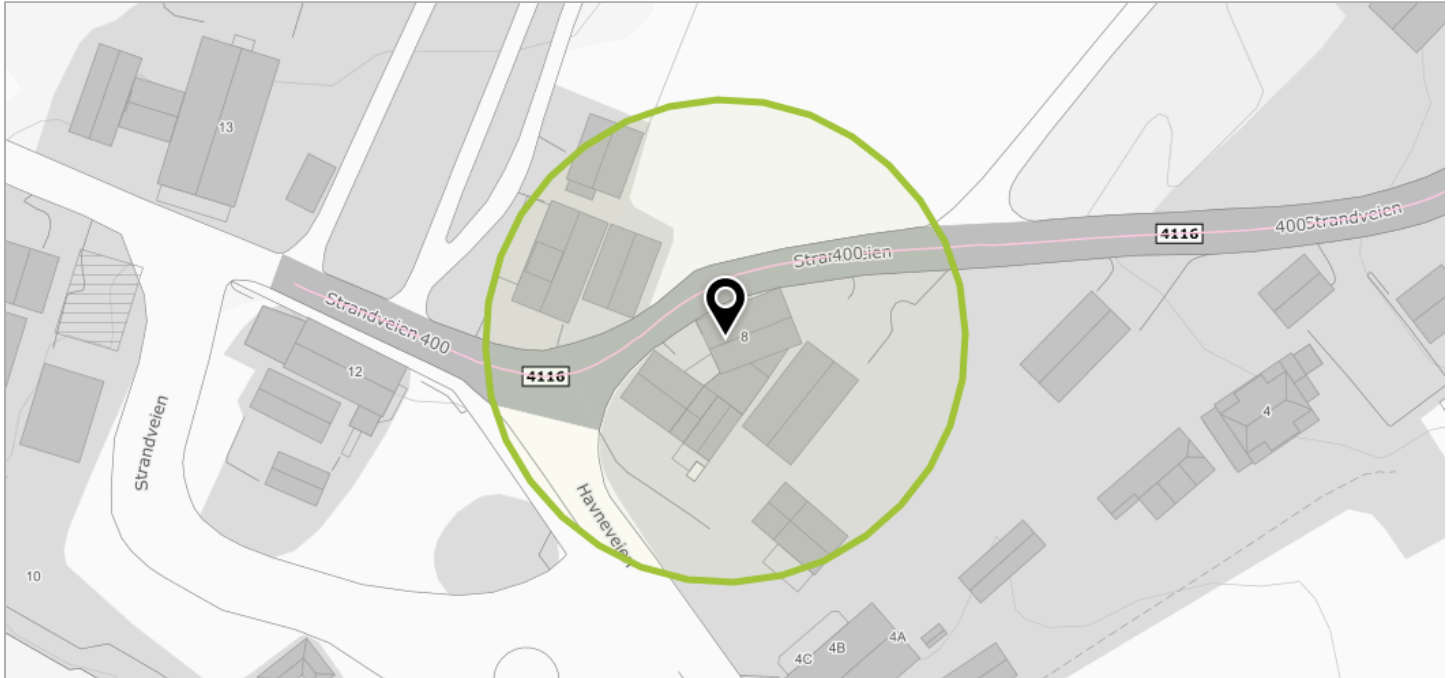
Tettsteder
Tettsteder

### Objekter

Tettstednr	Navn	Innbyggere	Areal
4023	Vestbygda	1139	0.932619462283316

## Trafikkmengde

Kilde	Statens vegvesen	Versjon	24.05.2025
-------	------------------	---------	------------



### Om datasettet

Gir informasjon om representativ trafikkmengde for en trafikkstrekning. Datasettet er hentet fra Nasjonal vegdatabank, og inneholder data for Europa-, Riks- og Fylkesveg. Følgende egenskapsdata følger med datasettet:..ÅDT\_total..ÅDT\_andel\_lange\_kjøretøy..År\_gjelder\_for..ÅDT\_start..ÅDT\_slutt- Vegnett som er oppdatert etter ÅDT-beregningene, vil kunne mangle trafikkmengde tall.- De tre nordligste fylkene er ikke helt ferdig med beregningene, for mer oppdaterte data ta kontakt med trafikldata@vegvesen.no.

### Tegnforklaring

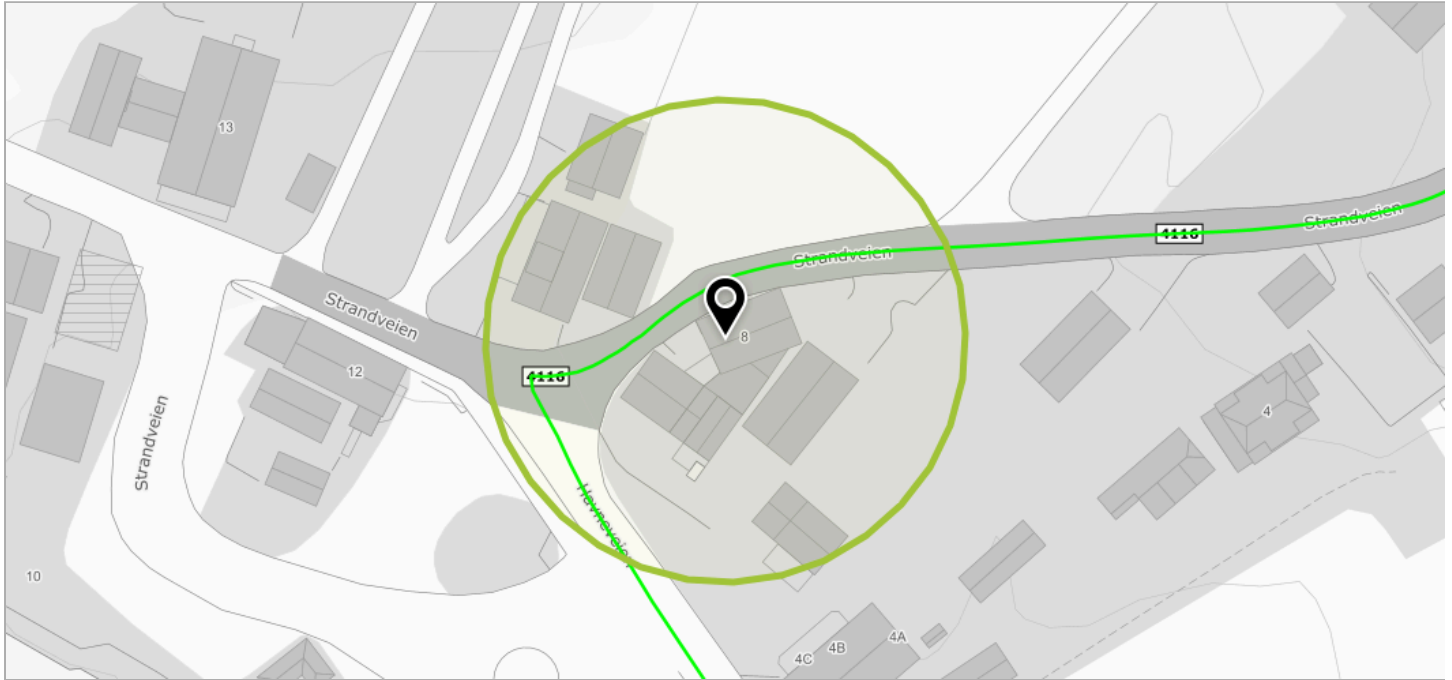
Årsdøgnetrafikk
ÅDT 300-500
Påskrift

### Objekter

År	Årsdøgnetrafikk
2023	400

## Turrutebasen


Kilde	Kartverket	Versjon	27.05.2025
-------	------------	---------	------------



### Om datasettet

alle sommerløyper og DNT-hytter, og data fra mange lokale turlag/foreninger

### Tegnforklaring

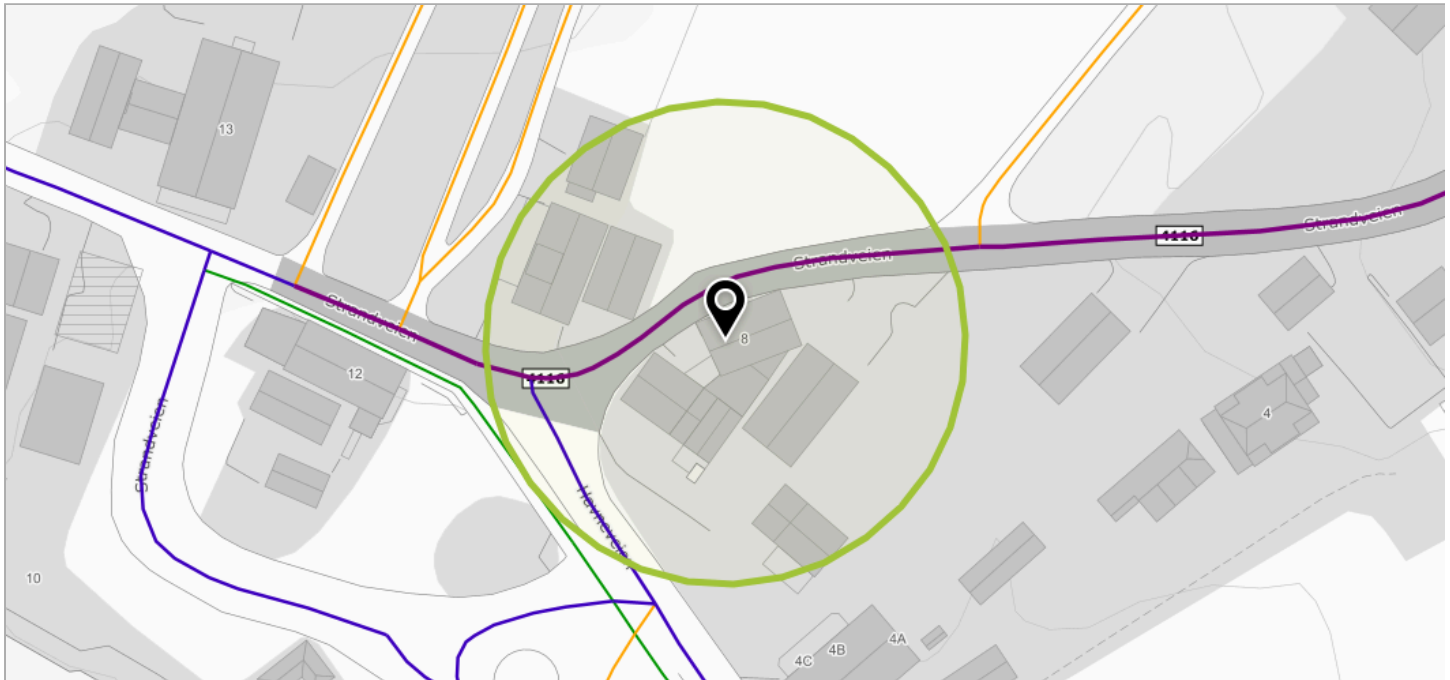
Fotrute
 Fotrute

### Fotrute

Merking	Antall
JA	2

## Veg senterlinje Elveg 2.0

Kilde	kartverket	Versjon	05.05.2025
-------	------------	---------	------------



### Om datasettet

Elveg 2.0 er et vegnettssdatasett som omfatter alle kjørbare veger som er lengre enn 50 meter, eller del av et nettverk, samt gang- og sykkelveger og sykkelveger representert som veglenkegeometri. Fortau, gangveger og gangfelt som tidligere fantes i FKB-TraktorvegSti, skal også bli en del av Elveg 2.0, disse blir lagt til i løpet av 2021. I tillegg inneholder datasettet adresseinformasjon (som gir mulighet for kobling til matrikkelen og andre registre), fartsgrenser, trafikkreguleringer, trafikkrestriksjoner og vegklasser, alle representert som lineært refererte objekter. Veglenkens attributter er tematisert etter typeveg, vegkategori og vegfase. Lineært refererte objekter er enkeltstående objekter med lineære referanser til veglenken. Elveg 2.0 er en eksport fra Nasjonal vegdatabank (NVDB) og ajourholdes av Statens vegvesen og Kartverket. Dette er et nytt produkt, så ikke nøl med å ta kontakt hvis det er spørsmål rundt Elveg 2.0. Datasettet egner seg godt til bilnavigasjon, transportplanlegging, transportoptimalisering, ruteplanlegging, samfunnsplanlegging, adressering, vedlikehold og drift og kartfremstilling i både stor og liten målestokk.

### Tegnforklaring

	Fylkesveg
	Kommunalveg
	Privatveg
	Annet gangareal

### Objekter

Objekttype	Vegkategori	Vegnummer	Antall
veglenke	F	4116	2
veglenke	K	2380	1
veglenke	-	-	1