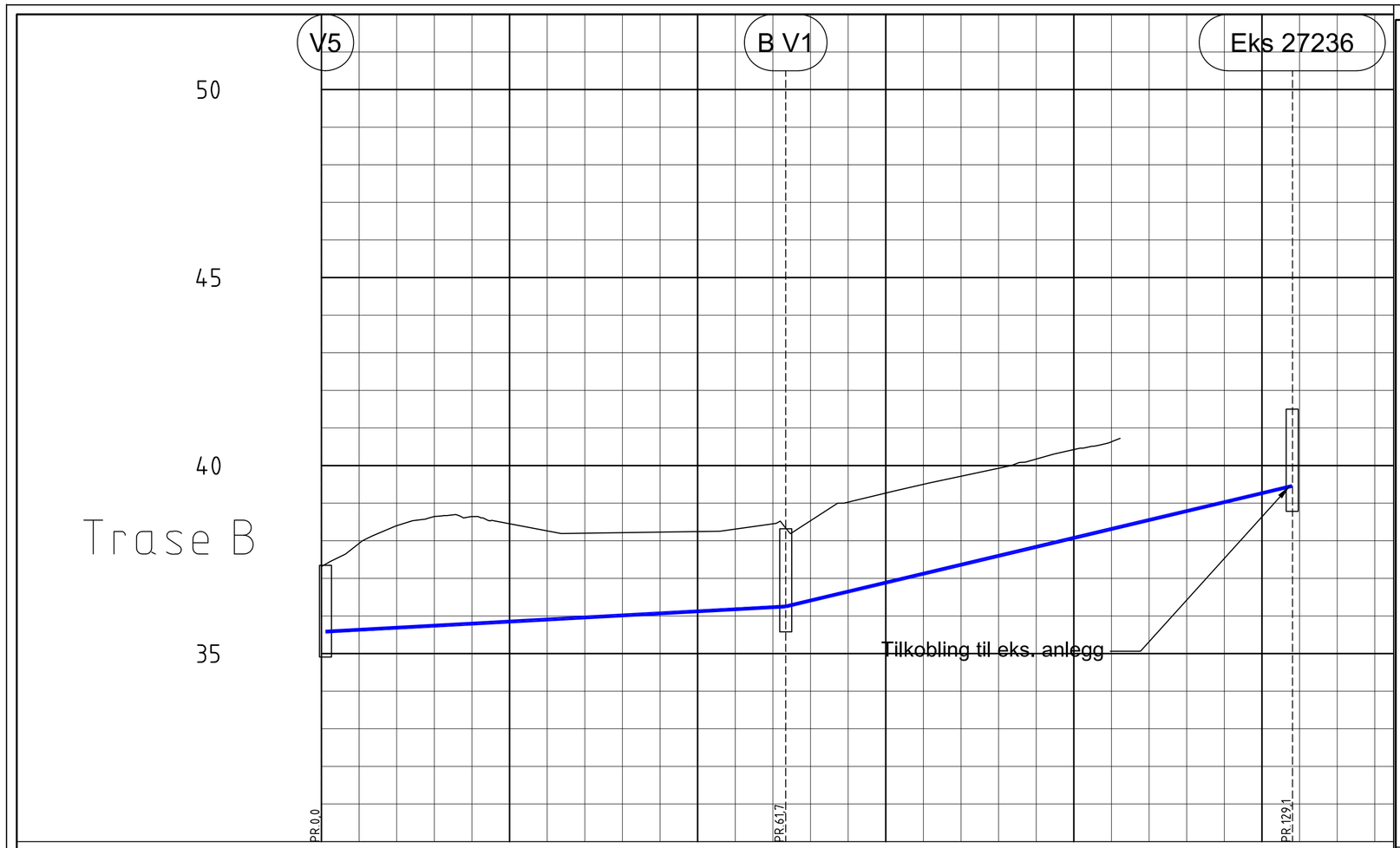

PROFIL NR.		37,32	37,93	38,40	38,65	38,64	38,45	38,26	38,20	38,22	38,23	38,25	38,31	38,45	38,53	39,03	39,27	39,50	39,72	39,93	40,17	40,43	40,63	40,72
Grunneier																								
Markslag																								
Grunnforhold																								
TERRENG H./TOPP VEGDEKKE																								
Hor.vinkelpunktavstand i m			61,7												67,4									
Vannledning	Kumavstand i m		61,2												67,3									
	Fall i ‰		10,9												47,6									
	Kote utv. topp	35,58												36,25										39,46
	Type og dim		225PE 100 PN12.5 SDR 11																					

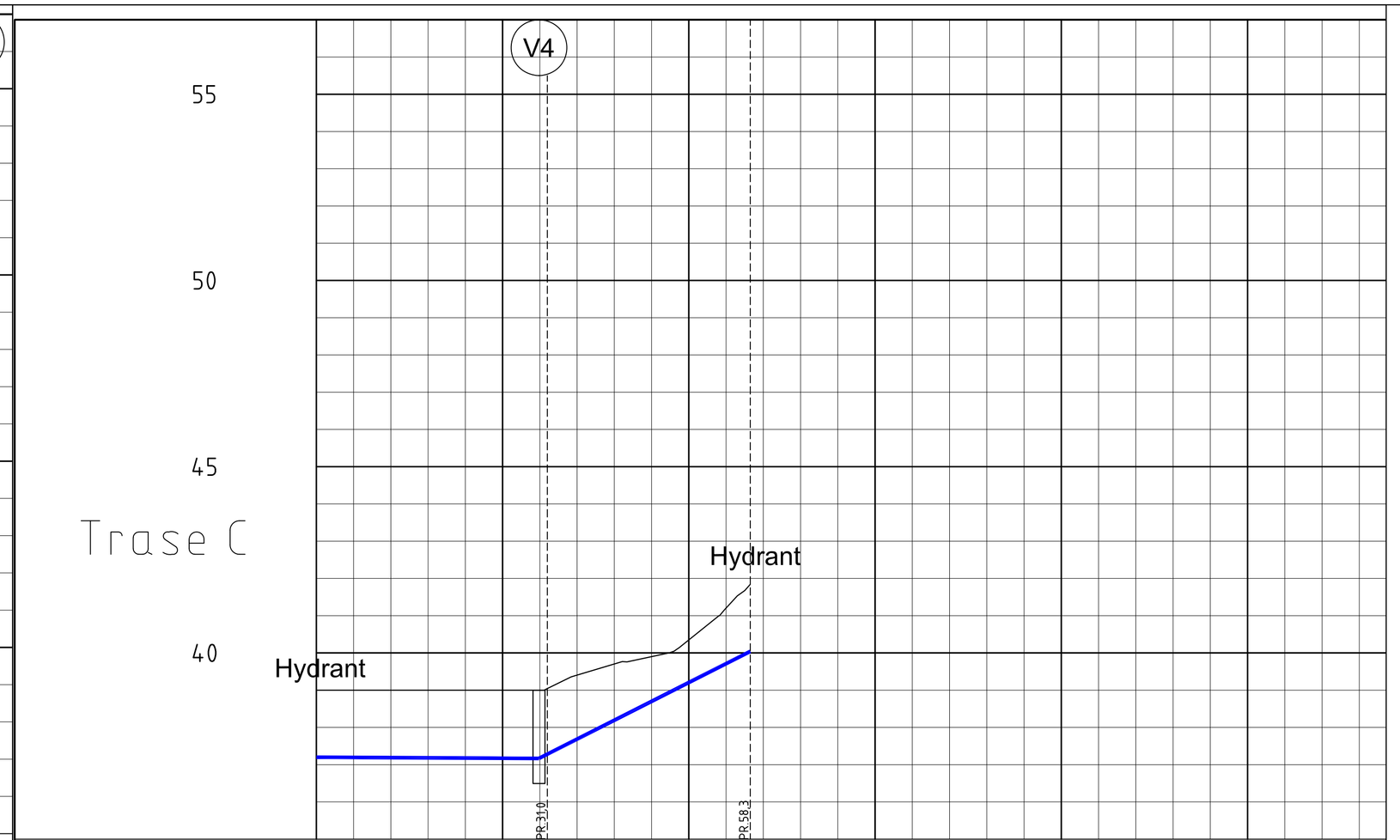

PROFIL NR.		39,00	39,00	39,00	39,00	39,00	39,00	39,41	39,70	39,90	40,35	41,20	41,84
Grunneier													
Markslag													
Grunnforhold													
TERRENG H./TOPP VEGDEKKE													
Hor.vinkelpunktavstand i m			31,0						27,2				
Vannledning	Kumavstand i m		29,9						28,4				
	Fall i ‰		-1,1						101,3				
	Kote utv. topp	37,20					37,17					40,04	
	Type og dim		160PE 100 PN5 SDR 26										

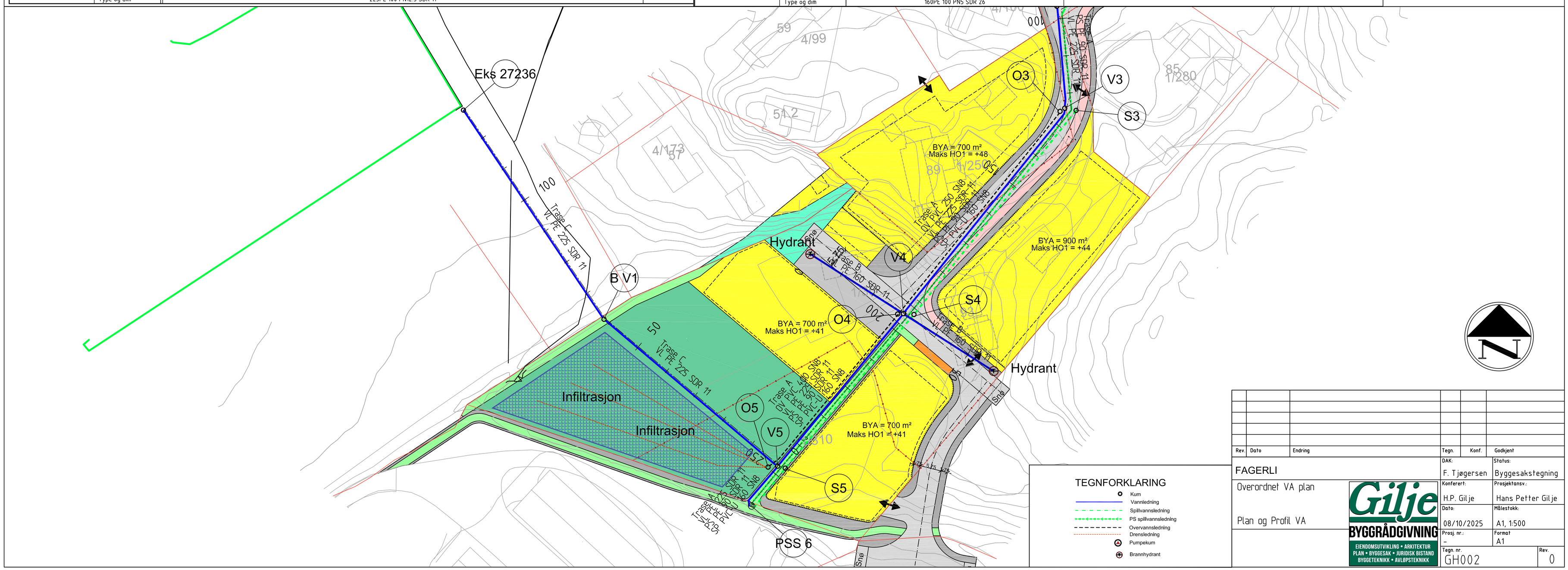

Rev.	Dato	Endring	Tegn.	Konf.	Godkjent

FAGERLI

Overordnet VA plan

Plan og Profil VA

DAK: F. Tjøgersen	Status: Byggesakstegning
Konferert: H.P. Gilje	Prosjektansv.: Hans Petter Gilje
Dato: 08/10/2025	Målestokk: A1, 1:500
Prosj. nr.: -	Format A1
Tegn. nr. GH002	Rev. 0

Gilje BYGGRÅDGIVNING
EIENDOMSUTVIKLING • ARKITEKTUR
PLAN • BYGGESAK • JURIDISK BISTAND
BYGGETEKNIKK • AVLØPSTEKNIKK