

Årsmelding

for

Hol fjellstyre 2025

INNLEDNING

Hallingskarvet og Skorpa statsallmenninger ligger i den høgalpine sonen og er preget av mye steinur og snofonner med gradvis avsmeltning utover sommeren. I randsonene finner du verdifulle botner med kalkrik grunn som gir næring til et rikt plante- og dyreliv sommerstid. Her finner du typiske bukkeområder der reinen kan livnære seg på frisk groe like til frosten setter inn og gode biotoper for fjellrypa. På bremmer under allmenningsgrensene fins det rike lavbeiter.

Skorpa har variert topografi med et større artsmangfold enn selve hallingskavplatået.

Villreinområdet er delt av Fv. 50 og forvaltet gjennom to soner. Skorpa ligger i sone 1, nord for vegen og Hallingskarvet i sone 2, syd for vegen.




Foto: Bjørnar Bøkkø


Vinteren 2017/2018 ble delbestanden i sone 1 skutt ut pga. skrantesjuka (CWD) etter pålegg fra sentrale myndigheter. Se årsmelding fra 2017. I sone 2 er bestanden vesentlig redusert av samme årsak. I ettertid er det gitt fellingskvote på noen få dyr for å få inn nye prøver. Ingen nye funn av CWD. Det arbeides nå for gjenetablering av dyr i sone 1.


Fiske vil være begrenset i denne høyden, men det er flere vann med ørret av topp kvalitet. Fjellstyret ønsker å legge til rette for bærekraftig bruk ut i fra naturgitte forutsetninger. Informasjon om dette går fram av fjellstyrets hjemmeside, www.hol-fjellstyre.no.

For å stimulere rekruttering til jakt og fiske, er det gjennomført en samling med overnatting i lavo for 8. trinn ved Geilo Barne- og Ungdomsskole. Dette er en videreføring av prosjektet, Høstningsbasert Friluftsliv, der skolen i samarbeid med Geilo Jeger- og Fiskeforening og NJFF, avd. Buskerud, har tatt det meste av ansvaret. I 2025 deltok fjellstyret kun med informasjon om villreinens situasjon, noe som ble gjort i en lavo oppe ved Lillevann (Tjørngravtjønn) der elevene var delt i to grupper. Årsmeldingen gir oversikt over aktiviteter og administrativt arbeid som gjelder Skorpa og Hallingskarvet statsallmenninger.


Geilo, 06.02.2026


Lars Egil Furuseth
-leder-


Marit Torsrud Nerol
-n.leder-


Bjørnar Bøkkø


Inger-Brit Vindegg


Espen Nordby Andersen

1. FJELLSTYRESAKER OG –ARBEID I 2025

Det er avholdt tre ordinære møter, pluss trekningsmøte for villreinkort med sekretær og leder og kortutdelingsmøte med lokalstyret der sekretær deltok.

Sak 14, hjemmeside, og jaktstopp fra 4 okt., sak 15, er behandlet over nett etter en rekke telefonsamtaler.

I tillegg kommer flere møter i villreinutvalget der leder har deltatt, pluss møter med administrasjonen i Hol kommune vedr. oppsynssituasjonen. Sekretær deltok på årsmøtet for villreinutvalget med 50 årsmarkering der han ble honorert for boka, Villrein i lys og skygge.

Regnskapet for fjellkassen har blitt ført av Hallingdal Økonomi Service AS og revidert av Hallingdal Revisjonsselskap AS.

INTERNE MØTER – SAKER

Møte 17.02

saksnr.:

01-Godkjenning av regnskap for 2024.

02-Godkjenning av årsmelding for 2024

03-Svar på spørreundersøkelse fra Villreinutvalget

04-Salg av småviltkort gjennom Inatur

05-Priser på småviltjakt

Møte – leder og sekr. 09.06

saksnr.:

06-Trekning villreinjakt

Møte 03.06

saksnr.:

06-Revidering av budsjett

07-Prisfastsettelse villreinkort

08-Prisfastsettelse overnatting, Lordehytta

09-Prisfastsettelse overnatting og dagsbesøk Skorpebu

09-Prisfastsettelse garnfiske Volavatn

12-Villreinen

saksnr.:

Trekningsmøte 19.06

13-Trekning villreinkort

13-Kortutdelingsmøte med Villreinutvalget, Fjellvang, 13. aug.

Behandlet over nett, uke 34-37.

saksnr.:

14-Ny hjemmeside

15-Jaktstopp f.o.m 5. okt.

Møte 15.12

Saksnr.:

16-Budsjett 2026

17-Valg av ny revisor?

18-Oppsynssituasjonen

19-Valg av ny sekretær

2. OPPSYNS- OG SEKRETÆRORDNING

Hol fjellstyre har ikke ansatt egne oppsynsfolk, men gir årlig tilskudd til Hol fjelloppsyn der fjellstyret har styrerepresentasjon. Tilskuddet ligger har ligget på kr. 33.000 pr år. Landbrukstjenester Folgefonna AS har arbeidsgiveransvar, mens sekretær i fjellstyret har stått som oppsynsleder.

Statsallmenningene utgjør egne jaktfelt der det avkreves et mindre beløp (dekaravgift) av villreinutvalget som engasjerer eget jaktoppsyn under villreinjakta. Oppsynet opererer uavhengig av kommunegrenser. Alle som er engasjert i oppsynstjenesten, har begrenset politimyndighet (bpm) og skal oppdateres med politifaglige kurs.

Per Aksel Knudsen ble engasjert som sekretær med virkning fra 1. des. 2012.

Pga. av alder sa Knudsen opp sitt engasjement i nov. måned, men ville stå inntil årsmelding og årsregnskap for 2025 var ferdigbehandlet.

Etter en tids arbeid, ble det gjort vedtak om å knytte seg til sekretærordningen for Hardangervidda fjelloppsyn og skrevet oppdragsavtale med sekretær, Elise Arnesen, elise.arnesen@fjellstyrene.no, tlf.: 99109720, og Ole Rune Røknes som er leder. Dette skjer uavhengig av oppsynssituasjonen.

3. FJELLSTYREHYTTER

Fjellstyret har en egen hytte, **Skorpebu** (32V 0433213 - 6736647) som ble oppsatt på Skorpa statsallmenning i 1990.

Hytta er velholdt og har vedbod, hyggelig oppholdsrom med kjøkkenavdeling og soverom med fire køyer. I tillegg er det hems med to madrasser, pluss sengebrisk i oppholdsrommet. Tilsyn og vedlikehold blir jevnlig utført av Hol fjelloppsyn.

Lordehytta er en tredelt steinbu med kledd midtrom. Den ligger i Folarskardet, Hallingskarvet statsallmenning, ved DNT-stien som går mellom Haugastøl og Raggsteindalen.

Hytta eies av Hol kommune, men fjellstyret står for oppkjøring av ved, utkjøring av søppel og enkelt vedlikehold. Hytta er å betrakte som nødby, og er nedsnødd om vinteren.

I 2021 ble det lagt nytt tak og høsten 2023 ble den østre ytterdøren oppgradert (Hol kommune).

Ikke alle er like flinke til å ta med seg søppel, samt ta vare på inventar og utstyr.

Skarvereiret, som ligger på kanten av stupet opp for Tvergasteintjørne, ble bygget av Arne Næss i 1942. Statskog er grunneier, mens fjellstyret er eier av selve hytta. Det er inngått bruksavtale mellom fjellstyret og Geilo klatreklubb som er ansvarlig for gjennomføring av vedlikehold. Noen få overnattinger i hytta.

4 VILLREIN

Areal

Tellende villreinareal utgjør ca. 3000 km² fordelt på kommunene Aurland, Ulvik, Lærdal, Hemsedal, Ål og Hol som har vel 800.000 daa. Hallingskarvet statsallmenning, NF 351 i sone 2, utgjør 108.800 daa., mens Skorpa, NF 311 i sone 1, er 44. 980 daa. Hertil leier og administrerer Hol fjellstyre fellingstillatelser for kommuneeiendommene, NF 353 - Ynglesdalen, og NF 361 - Haugastøl.

Nasjonalt villreinområde

Villreinområdet forvaltes i henhold til Regional plan, 2014-2025.

For gjennomføring av planen er det utarbeidet et handlingsprogram som skal rulleres årlig.

NINA har utarbeidet en retningsgivende Miljøkvalitetsnorm med tre kvalitetskriterier for nasjonale villreinområder. Klassifiseringen tar utgangspunkt i tre delnormer, 1) bestandsforhold, 2) lavbeiter, 3) leveområde og menneskelig påvirkning. Normen gir tydelige signal om hvilke faktorer som er de største utfordringene for hvert enkelt villreinområde og skal hjelpe lokalpolitikere til å treffe rette avgjørelser for å ivareta naturmangfoldloven.

Generelt er dette nedslående lesing da ingen av de ti nasjonale villreinområdene oppfyller kravet til god kvalitet (grønn). Fire oppfyller minstemålet om middels kvalitet (gul) mens seks skårer dårlig kvalitet. (rød). Se årsmelding fra 2022. Nordfjella ville under alle omstendigheter kommet på rød liste pga. CWD situasjonen, men ser vi nærmere på kriteriene, er det særlig delnorm tre, leveområde og menneskelig påvirkning som trekker ned.

Som et resultat av tilstanden i de nasjonale villreinområdene har MD utarbeidet en tiltaksplan som er sendt alle kommuner med areal i villreinområder.

Skrantesjuka (CWD)

Som det går fram av årsmeldingen for 2018, har alle dyr i sone 1 blitt skutt ut pga. smittefare. Det har videre vært et mål å ta prøver av så mange dyr i sone 2 at man med rimelig sikkerhet kan si at dette området er fritt for smitte. Det er ikke funnet nye smittetilfelle i Nordfjella siden nedskytingen.

Derimot synes det å være spor av smitte i jordsmonn rundt salteplasser.

I 2018 ble det det underskrevet en intensjonsavtale mellom Nordfjellakommunene, LMD og KLD der felles mål om bekjempning av skrantesjuka ble programfestet.

Rapport fra en bredt sammensatt reetableringsgruppe (nedsatt i 2017) er levert Mattilsynet og Miljødirektoratet som har brukt den i en tilråding til Landbruksdepartementet og Klima- og Miljødepartementet. Disse vil til slutt avgjøre hvordan villreinbestanden skal reetableres.

Gruppen består av forskere fra en rekke viltfaglige miljøer, tamreinnæringen, Veterinærinstituttet, Villreinerådet, CWD-koordinator, pluss nemd og utvalg for Nordfjella.

Noen vil prioritere en «avlprogram-modell» basert på tamreinsimler og villreinbukker, noen vil ha en «innfangings-/utsettingsmodell» der det hentes rein fra andre villreinområder, mens reindriftsnæringen ønsker en «reindriftsmodell» da den genetiske strukturen i tamrein synes å ha mindre mottagelighet for CWD. Lokalforvaltningen ønsker donordyr fra sone 2.

Sjøl om bestanden er liten, er det gjort vedtak om en beskjedne fellingskvote, først og fremst for å få nok prøver til å konstatere at bestanden i sone 2 er smittefri.

Hol fjellstyre, inkl. kommuneeiendommene, fikk tildelt 10 fellingsstillatelser. 15 innenbygds søkere. For å bygge opp bestanden i påvente av reetablering i sone 1, var det mange som ønsket å frede for jakt, noe som førte til at Aurland fjellstyre trakk seg fra samjaktavtalen. Mye østlig vær gjorde imidlertid at samtlige allmenningssjegerere i Hol fikk uttelling.

Det skulle kun felles bukk da voksen bukk har tre ganger så stor sjanse for å avdekke CWD som simle. Ingen nye tilfeller av CWD, hverken i Nordfjella eller på Hardangervidda. I flg. modellene som er utarbeidet for mulig CWD i bestanden er det nå 99 % sikkerhet for at dyra i sone 2 er symptomfrie. Det ligger derfor til rette for at reetableringen kan finne sted i 2026/2027.

5. SMÅVILT

Småviltjakta i statsallmenningene dreier seg i hovedsak om fjellrype. En hare, en ravn og to liryper er med i fangstrapporten. Enkelte rødrever blir også felt, men ingen er meldt inn denne sesongen.

Etter et par gode klekkingssesonger tok rypebestanden seg betydelig opp i 2021 med godt resultat 2022. Bestanden i 2023 og 2024 var nedadgående og etter en dårlig klekkingssesong våren 2025, valgte mange å innstille jakta. Jakta i statsallmenningene ble stoppet f.o.m. 6. okt. Det viser seg at fangstrapporteringen gjennom Inatur fungerer langt bedre enn på gamlemåten. Det er meldt om 42 felte ryper, Hallingskarvet og Skorpa under ett. Det meste er nok på Skorpa.

Skorpetindtjørne (250 daa)					100 2s	200 1s	150 1s	150 1s
-------------------------------	--	--	--	--	--------	--------	--------	--------

	2014	2017	2020	2021	2023			
V. Volavatn 168 ha Ø. Volavatn 58 ha	500 1s	500 1s 300 1å	400 1s 100 1s		400 1s 100 1s			
V Tyrvestjørne (50 da)	75 1s							
Ø Tyrvestjørne (75 da)	100 1s							
Øvre Skorpetindtjørne (250 da)	150 1s			150 1s				

FANGSTATISTIKK V. VOLAVATN (168 ha) – Ø. VOLAVATN (58,7 ha) 1995 – 2025

NB! Statistikken gjelder kun V. Volavatn fram tom. 2020. Fom. 2021 gjelder begge vannene under ett.

År	ant. fisk på garn	ant. kg	ant. garn-netter/kort	fisk pr. garnnatt	gj.sn.-vekt	avkastning kg/ha	gj.snitts-K-faktor
2025	18	10,95	20	0,9	0,61	0,05	
2024	7	2,5	6	1,2	0,36	0,03	
2023	74	38,3	63	1,2	0,52	0,17	
2022	74	35,4	76	0,97	0,48	0,16	
2021	59	37,0	39	1,5	0,63	0,16	
2020	45	25,2	40	0,8	0,56	0,15	
2019	153	77,4	111	1,4	0,51	0,46	
2018	82	37,1	115	0,71	0,32	0,22	
2017	169	79,5	183/7	0,92	0,47	0,47	
2016	226	125,5	226/5	1,0	0,56	0,75	
2015	86	49	42/2	2,1	0,57	0,51	
2014	213	113	92/3	2,3	0,53	0,67	
2013	153	78,3	101/4	1,5	0,51	0,47	
2012	74	34	84 / 3	0,9	0,46	0,2	
prøvefiske	55	13,5	24 21-52 mm	2,3	0,25		1.09
2011	151	49	262 / 8	0,6	0,32	0,3	
2010	123	94	218 / 4	0,6	0,76	0,56	
2009	89	61	95 / 4	0,9	0,68	0,36	
2008	85	48	102 / 4	0,8	0,56	0,29	
2007	102	59	155 / 3	0,7	0,58	0,35	
2006	82	59 1)	234 / 7	0,4	0,72	0,35	
prøvefiske	32	8,7	16 21-52mm	2,0	0,272		1.07
2005	184	117	260 / 5	0,7	0,64	0,70	
2004	212	130	263 / 8	0,8	0,61	0,77	13 fisk:1.17
2003	276	172	236	1,2	0,62	1,02	26 fisk:1.13
kontrollfiske	26	9,425	20 39-45mm	1,3	0,471		1.13
2002	45	25	64	0,7	0,56		
2000	10	6	30	0,3	0,60		
1998	19	16	50	0,4	0,84		
1997	45	36	74	0,6	0,80		
1996	118	78	111	1,1	0,66		
prøvefiske	13	7,525	16 21-52mm	0,81	0,579		1.13
1995	19	10	30	0,6	0,53		

Tillegg på sluk/flue: 5 fisk -5,6 kg

- 1) 2006: Østre Volavatn: 18 garn/1 natt: 5 fisk - 4,3 kg
- 2) 2013: Tillegg på sluk, elv mot Kongshellervt.: 7 fisk – 5,4 kg.

7. INFORMASJON – OPPLÆRINGSJAKT – FISKE

Fjellstyret ønsker at flest mulig skal få nytte de tilbud våre statsallmenninger kan gi, bl.a. fiske, småviltjakt og villreinjakt. Besøk gjerne vår hjemmeside, www.hol-fjellstyre.no.

Innenbygds ungdom mellom 16 og 18 år som oppfyller kravene til storviltjakt iht. forskrift, har tilbud om et gratis villreinkort utenom rulleringsordning.

Innenbygds førstegangsjegere kan få inntil 4 gratis dagskort for småvilt. Ungdom mellom 16 og 18 år får prisavslag på 50 %.

ROU som ble etablert i 2011, er videreført i som en overnattingstur under betegnelsen Høstningsbasert friluftsliv i samarbeid med Geilo Jeger- og Fiskeforening og NJFF, avd. Buskerud.

8. ARBEIDSPLAN - GJENNOMFØRT 2025 - PLAN FOR 2026

Tiltak	Utførelse
fortsette registrering og merking av gjenstående del av den formelle grensa for Hallingskarvet statsallm.	grensejustering på nordsida av Hallingskarvet foretatt.
gjennomføre tiltak for rekruttering til jakt og fiske	gjennomført prosjektet, Høstningsbasert friluftsliv. plan om fortsettelse i 2026.
informasjon om tilbud og muligheter på statsallm.	oppslag, annonser, hjemmeside
tilbud om gratis villreinkort for opplæringsjegere	avhengig av fellingskvote
arrangere åpent jegermøte i august	årlig, før jaktstart
fiskeutsetting i Volavatn, etter plan	gjennomført utsetting i 2023.
fiskeutsetting i Øvre Skorpetinntj.	gjennomført i 2021
prøvefiske Vestre Volavatn	utført 2012, ferdigstilt 2013.
prøvefiske Tyrvlestjerna	testet Tyrvlestj.2021 «overbefolket».
Lordehytta	Ytterdør oppgradert i 2023
Skorpebu	ny ovn, pipe og brannmur, 2021
hjemmeside	ny hjemmeside 2025
kjøre opp ved til Lordehytta og Skorpebu	årlig etter behov
Geilo klatreklubb: Forefallende arbeid på Skarvereiret	utføres etter behov

9 ÅRSREGNSKAP 2025 / BUDSJETT 2026

Regnskap (tall i parentes angir 2024)

Siden statsallmenningene er høgtliggende områder med liten produksjon og tungvint adkomst, holder Hol fjellstyre prisene på et moderat nivå. Fjellkassen har imidlertid solid likviditet. Årsresultatet for 2025 viser et overskudd på kr 34.384 (-55.047)

Handtering av regninger og bilag skjer gjennom Hallingdal Økonomiservice AS og attesteres av fjellstyrets sekretær eller leder som også er fjellstyrets representant til Villreinutvalget i Nordfjella.

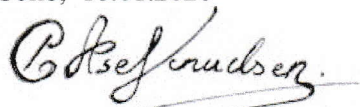
Bruttoinntekt, villreinjakt i 2025 var kr 35.000 (32000), budsjett lå på kr 50000.

Bruttoinntekt, småviltjakt lå på kr 60.952 (45.920), budsjett kr 50.000. For salg av småviltkort har kortselger 10% provisjon. (Inatur).

Budsjett

Driftsbudsjett for 2026 ble satt opp på fjellstyremøte, 15. des. 2025, der foreløpig regnskap ble lagt til grunn. Her må en imidlertid regne med store endringer da det er inngått oppdragsavtale med ny sekretær, noe som også kan medføre ny regnskapsfører og ny bankforbindelse.

Geilo, 16.01.2026

A handwritten signature in black ink, appearing to read "B. Høfnung". The signature is written in a cursive style with a horizontal line underneath.