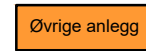



### Tegnforklaring

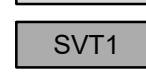
#### Reguleringsplan PBL 2008

##### §12-5. Nr. 1 - Bebyggelse og anlegg


 Øvrige anlegg Nærmere angitte andre typer anlegg

##### §12-5. Nr. 2 - Samferdselsanlegg og teknisk infrastruktur




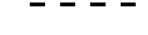
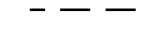
 SKV5 Kjøreveg, SKV5

 SVT1 Annen veggrunn - tekniske anlegg, SVT1


#### §12-7 - Bestemmelseområder

 Midlertidig bygge- og anleggsområde

#### Linjesymbol

-  Plangrense
-  Formålgrense
-  Midlertidig bygge- og anleggsrense
-  Byggegrense
-  Måle og avstandslinje

#### Punktsymboler

 Avkjørsel - både inn og utkjøring

#### Reguleringsendring av:

Lindesnes kommune

Del av Strømsvika - Brennevinsmyra Næringsområde

Nasjonal arealplanID: 201322

Saksehandling i følge plan- og bygningsloven

Nabovarsel / høring	Administrativt vedtak	Plankart datert	Bestemmelser datert
-		30.04.2026	30.04.2026

Utarbeidet av

**COWI**

Saksnr

Rev. dato

Det bekreftes av plankartet er i samsvar med fullmaktsvedtak

Plansjef

