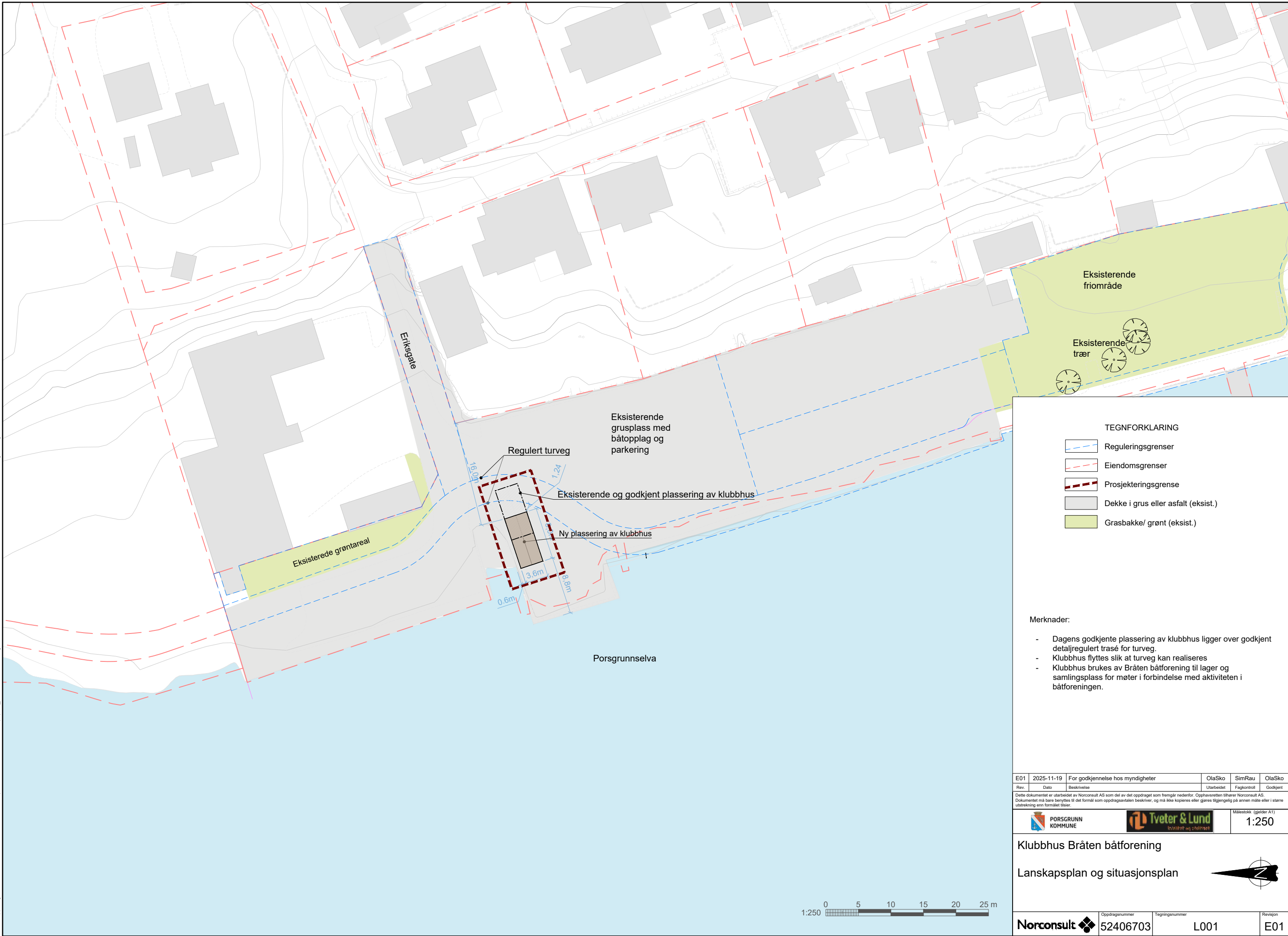







X:\iron\oppdrag\vestfold\52406703\BIM\landskap\plan\_Klubbhus Bråten.dwg - OlaSko - Plottet: 2025-11-19, 11:04:22 - LAYOUT = L001 - XREF = FRB-grunnlagshart\_Kodekart - RASTER = EKSPORT-NIB-3.ECWX, EKSPORT-NIB-1.ECWP



TEGNFORKLARING

-  Reguleringsgrenser
-  Eiendomsgrenser
-  Prosjekteringsgrense
-  Dekke i grus eller asfalt (eksist.)
-  Grasbakke/ grønt (eksist.)

Merknader:

- Dagens godkjente plassering av klubbhus ligger over godkjent detaljregulert trasé for turveg.
- Klubbhus flyttes slik at turveg kan realiseres
- Klubbhus brukes av Bråten båtforening til lager og samlingsplass for møter i forbindelse med aktiviteten i båtforeningen.

| Rev. | Dato       | Beskrivelse                     | Utarbeidet | Fagkontroll | Godkjent |
|------|------------|---------------------------------|------------|-------------|----------|
| E01  | 2025-11-19 | For godkjenning hos myndigheter | OlaSko     | SimRau      | OlaSko   |


Dette dokumentet er utarbeidet av Norconsult AS som del av det oppdraget som fremgår nedenfor. Opphavsretten tilhører Norconsult AS. Dokumentet må bare benyttes til det formål som oppdragsavtalen beskriver, og må ikke kopieres eller gjøres tilgjengelig på annen måte eller i større utstrækning enn formålet tillater.



Målestokk (gjelder A1)  
**1:250**

**Klubbhus Bråten båtforening**

Landskapsplan og situasjonsplan




|                   |                            |                        |                 |
|-------------------|----------------------------|------------------------|-----------------|
| <b>Norconsult</b> | Oppdragsnummer<br>52406703 | Tegningsnummer<br>L001 | Revisjon<br>E01 |
|-------------------|----------------------------|------------------------|-----------------|