

Tegnforklaring

Kommuneplanens arealdel

Arealgrenser
Planens begrensning: - - - - -

Kommuneplaner PBL 2008

§11-8 - Hensynssoner
Båndlegging for regulering etter PBL: [H710]

Bestemmelseområder

Kryss: [#B_1]
 Tverrforbindelse: [#B_2]
 Bru: [#B_3]
 Tunnel: [#B_4]
 Faunapassasje: [#B_5]
 Naturmangfold: [#B_6]
 Kulturminne: [#B_7]

Linjesymbol

Bestemmelsegrense: - - - - -
 Grense for båndleggingszone: - · - · -

§11-7. Nr. 2 - Samferdselsanlegg og teknisk infrastruktur

Tunnel: [- - - - -]
 Hovedveg: [- - - - -]
 Bru: [- - - - -]

Punktsymboler

Vegkryss: [■]

Kartopplysninger

Kilde for basiskart: Geodata
 Dato for basiskart: 11.04.2025
 Koordinatsystem: EUREF89 NTM-6
 Høydegrunnlag: NN2000

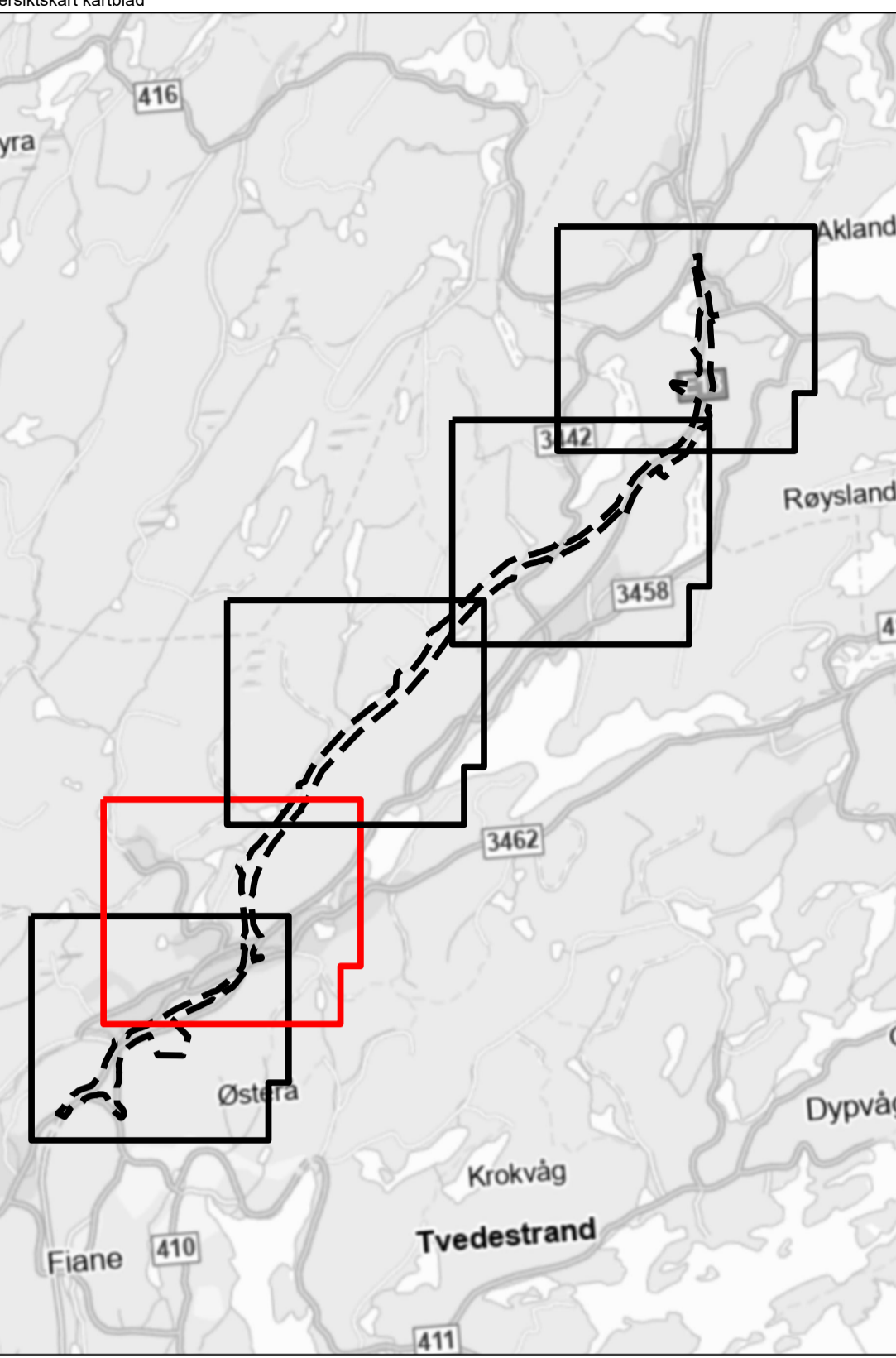
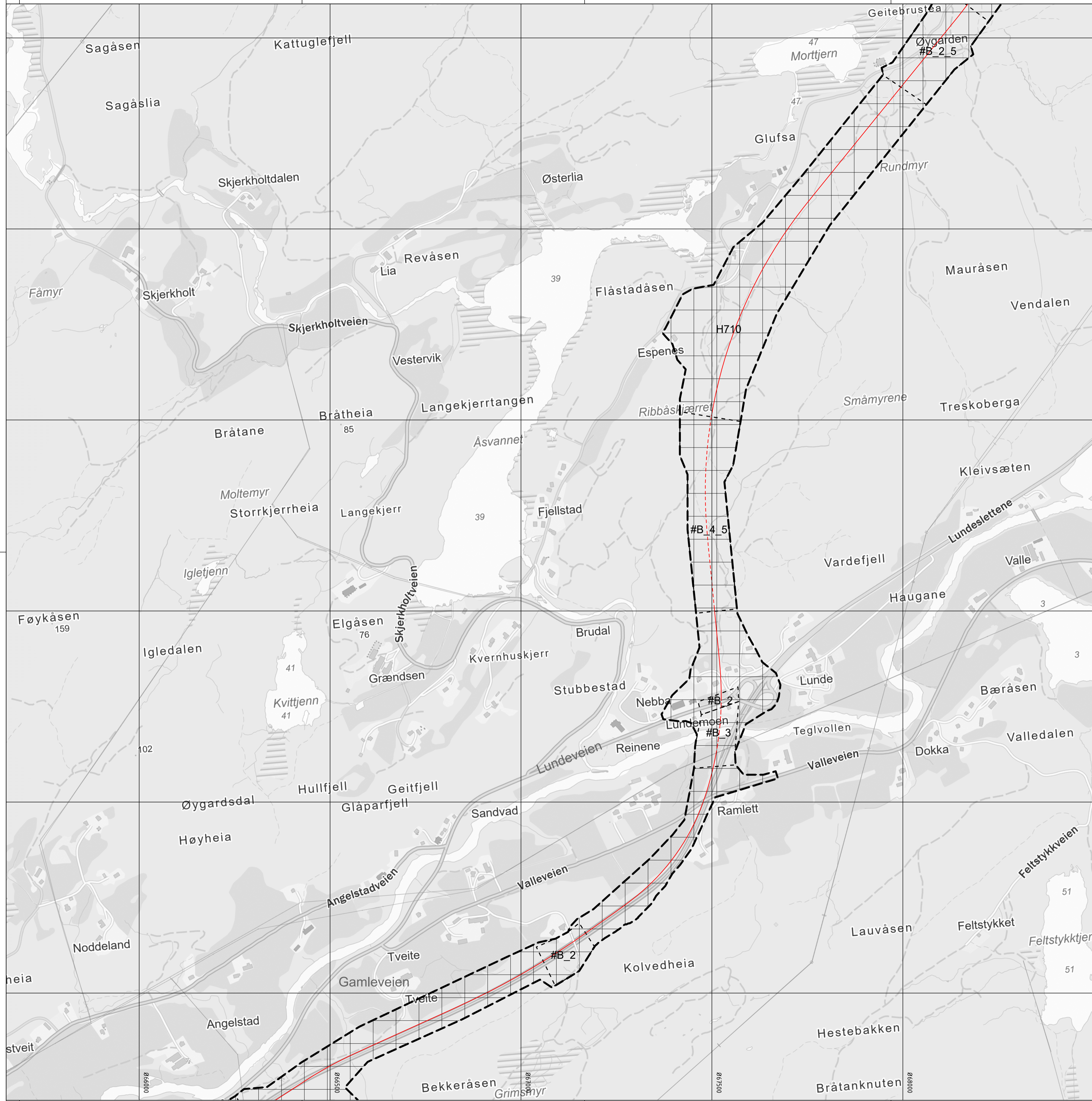
Ekvidistanse: 5m
 Kartmålestokk: 1:5000 m

KOMMUNEDELPLAN
E18 Tvedestrand - Risør
 Med tilhørende planbestemmelser
 NV42E18TG-PLA-R001

Arealplan-ID: 4213_184
 Forslagsstiller: NyeVeier

SAKSBEHANDLING ETTER PLAN- OG BYGNINGSLOVEN

SAKS-NR	DATO	SIGN
19.03.2026	Revisjon etter høring og offentlig ettersyn	
Kommunestyret sitt vedtak		
2. gangs behandling		
2. periode for høring fra 26.06.2025 til 10.10.2025.		
1. periode for høring fra 02.07.2021 til 15.09.2021.		
Kunngjøring av oppstart av planarbeid		
	28.08.2020	
PLANEN ER UTARBEIDET AV: SWECO		
TEGN NR	DATO	SIGN.
R001	17.06.2025	
BEKREFT	PLANSJEFEN	TITTEL



Tegnforklaring

Kommuneplanens arealdel

Arealgrenser
Planens begrensning: - - - - -

Kommuneplaner PBL 2008

§11-8 - Hensynssoner
Båndlegging for regulering etter PBL: [H710]

Bestemmelseområder

Kryss: [#B_1]
 Tverrforbindelse: [#B_2]
 Bru: [#B_3]
 Tunnel: [#B_4]
 Faunapassasje: [#B_5]
 Naturmangfold: [#B_6]
 Kulturminne: [#B_7]

Linjesymbol

Bestemmelsegrense: - - - - -
 Grense for båndleggingszone: - - - - -

§11-7. Nr. 2 - Samferdselsanlegg og teknisk infrastruktur

Tunnel: [- - - - -]
 Hovedveg: [- - - - -]
 Bru: [- - - - -]

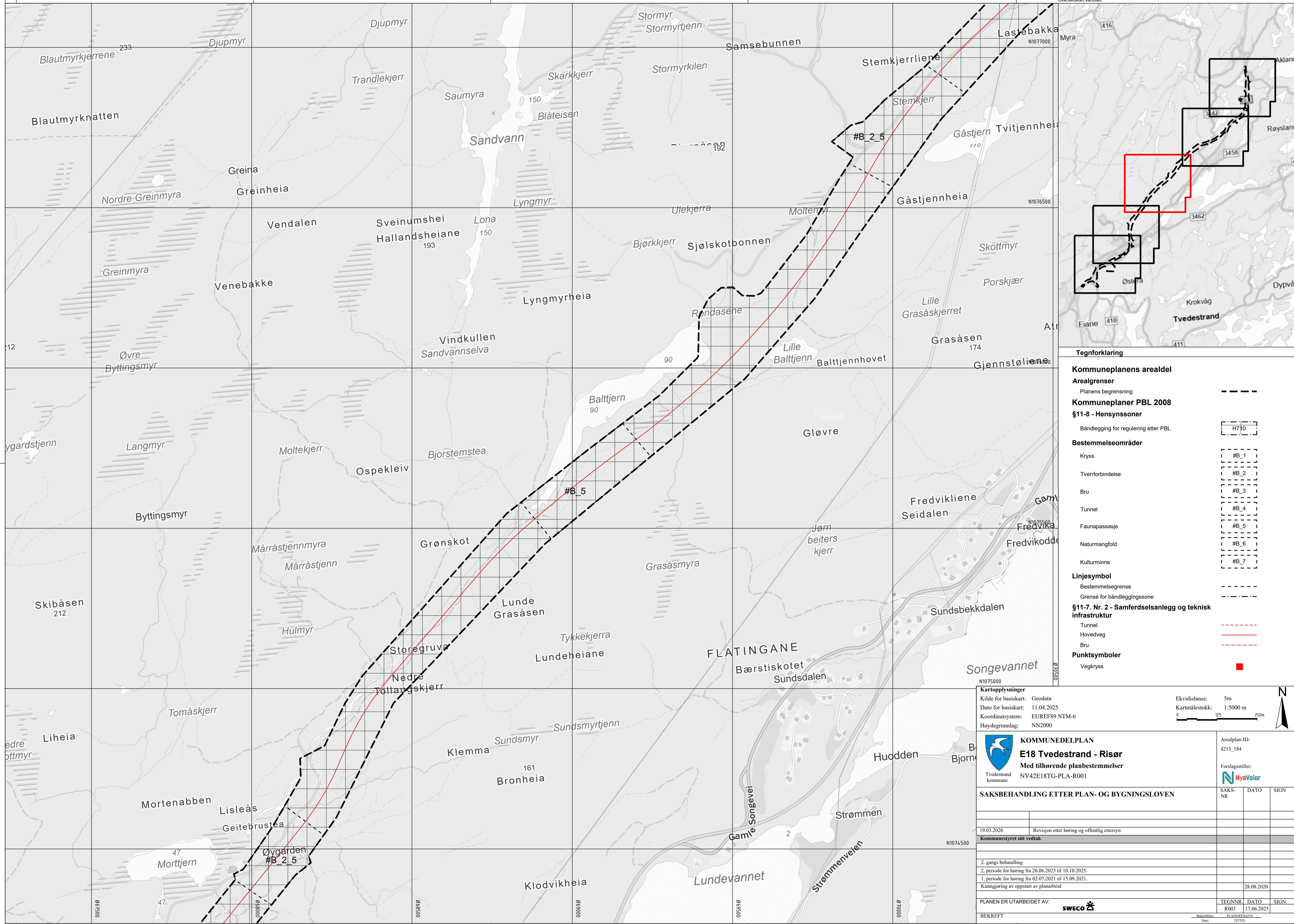
Punktsymboler

Vegkryss: [■]

Kartopplysninger
 Kilde for basiskart: Geodata
 Dato for basiskart: 11.04.2025
 Koordinatsystem: EUREF89 NTM-6
 Høydegrunnlag: NN2000

Ekvidistanse: 5m
 Kartmålestokk: 1:5000 m
 0 125.0 250m

KOMMUNEDELPLAN E18 Tvedestrand - Risør Med tilhørende planbestemmelser NV42E18TG-PLA-R001		Arealplan-ID: 4213_184
SAKSBEHANDLING ETTER PLAN- OG BYGNINGSLOVEN		Forslagsstiller:
SAKS-NR	DATO	SIGN
19.03.2026	Revisjon etter høring og offentlig ettersyn	
Kommunestyret sitt vedtak		
2. gangs behandling 2. periode for høring fra 26.06.2025 til 10.10.2025. 1. periode for høring fra 02.07.2021 til 15.09.2021. Kunngjøring av oppstart av planarbeid		
		28.08.2020
PLANEN ER UTARBEIDET AV: BERKEFT		TEGN NR. DATO. SIGN. R002 17.06.2025
		PLANSJEFENS TITTEL



Tegnforklaring

Kommuneplanens arealdel	
Arealgrenser	
Planens begrensning	---
Kommuneplaner PBL 2008	
§11-8 - Hensynsoner	
Båndlegging for regulering etter PBL	H710
Bestemmelseområder	
Kryss	#B_1
Tverrforbindelse	#B_2
Bru	#B_3
Tunnel	#B_4
Faunapassasje	#B_5
Naturmangfold	#B_6
Kulturminne	#B_7
Linjesymbol	
Bestemmelsegrense	---
Grense for båndleggingszone	---
§11-7. Nr. 2 - Samferdselsanlegg og teknisk infrastruktur	
Tunnel	---
Hovedveg	---
Bru	---
Punktsymboler	
Vegkryss	■

Kartopplysninger
 Kilde for basiskart: Geodata
 Dato for basiskart: 11.04.2025
 Koordinatsystem: EUREF89 NTM-6
 Høydegrunnlag: NN2000

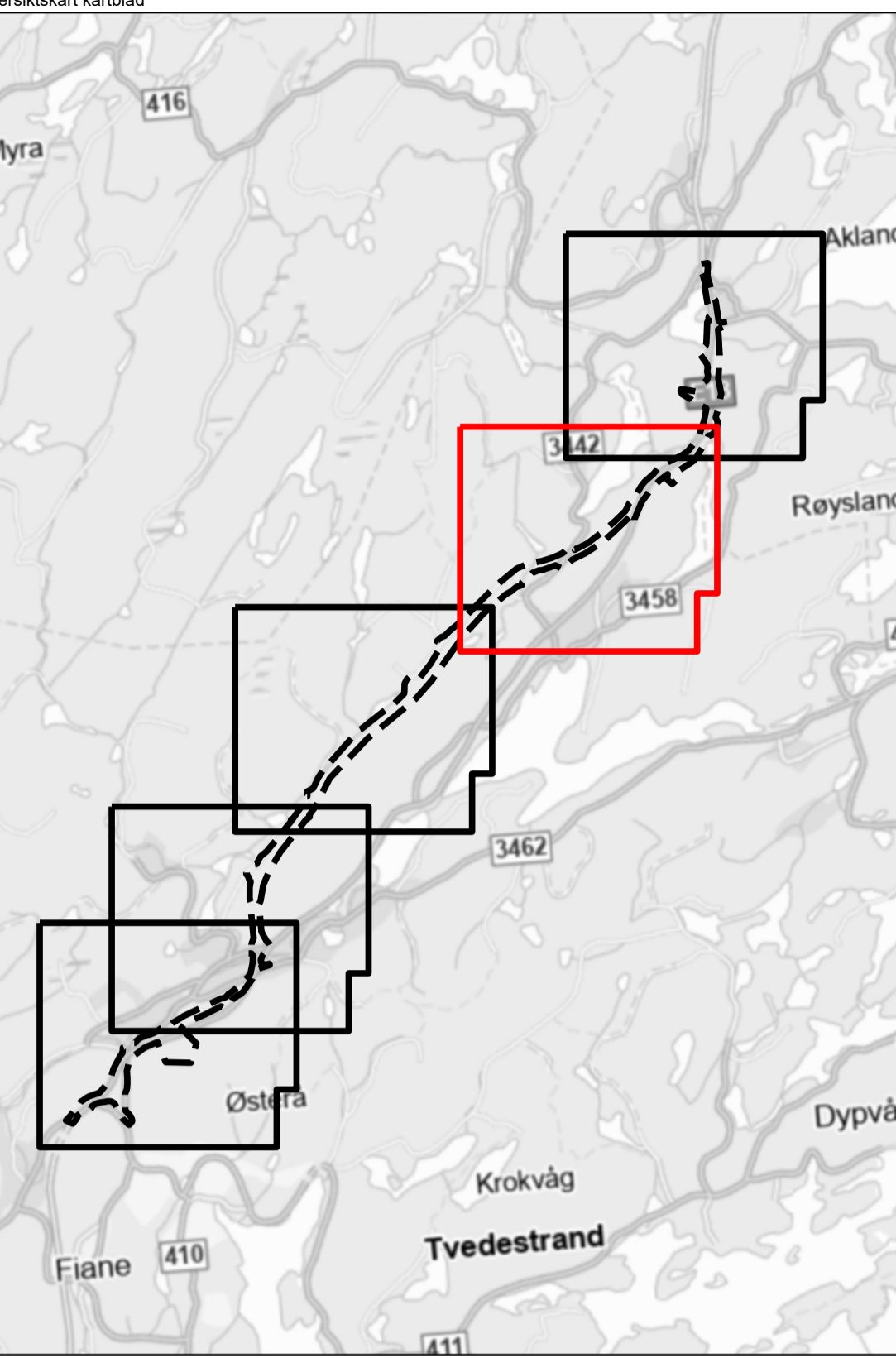
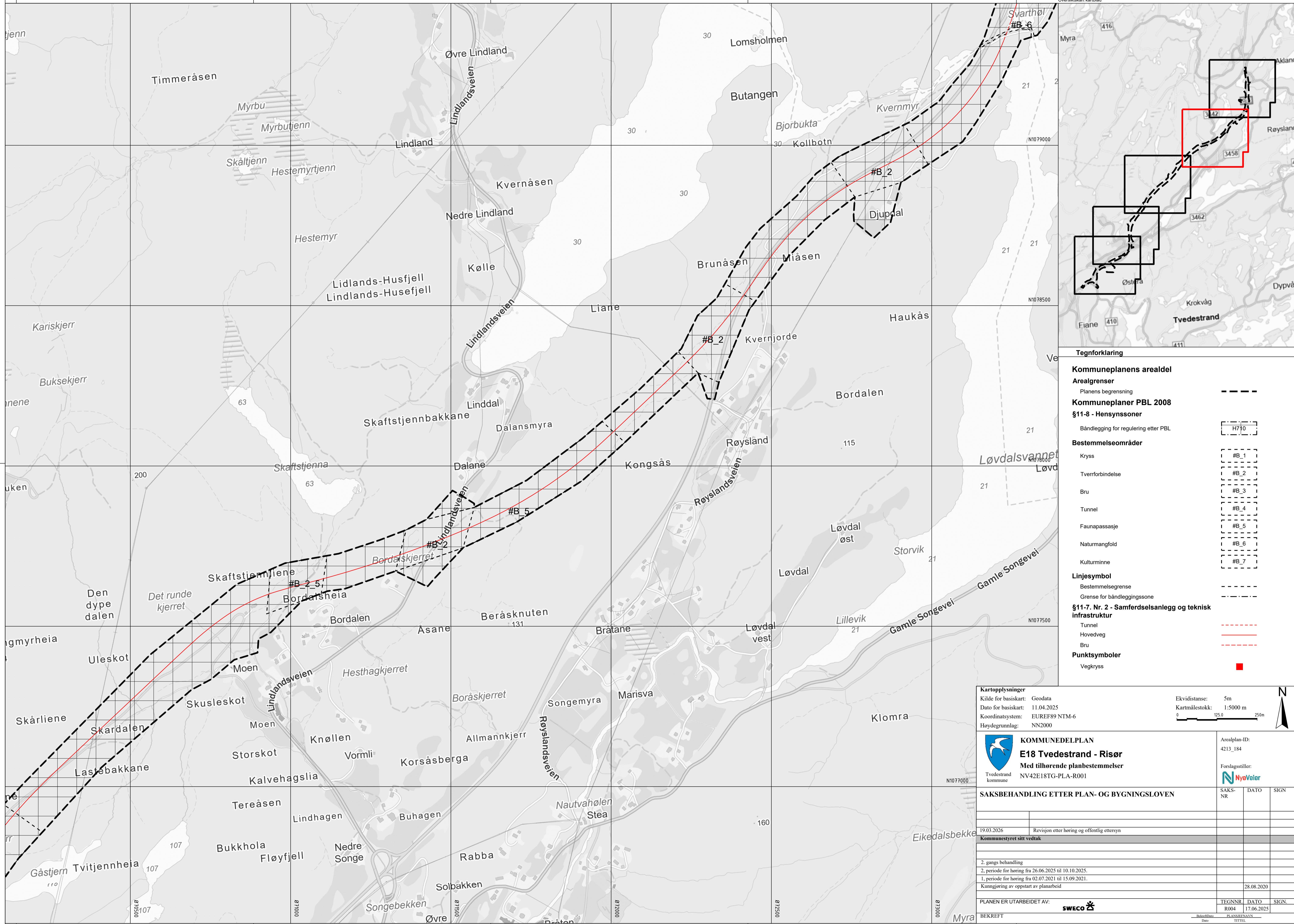
Ekvidistanse: 5m
 Kartmålestokk: 1:5000 m

KOMMUNEDELPLAN
E18 Tvedestrand - Risør
 Med tilhørende planbestemmelser
 NV42E18TG-PLA-R001

Arealplan-ID: 4213_184
 Forslagsstiller: NyeVeier

SAKSBEHANDLING ETTER PLAN- OG BYGNINGSLOVEN		
SAKS-NR	DATO	SIGN
19.03.2026	Revisjon etter høring og offentlig ettersyn	
Kommunestyret sitt vedtak		
2. gangs behandling		
2. periode for høring fra 26.06.2025 til 10.10.2025.		
1. periode for høring fra 02.07.2021 til 15.09.2021.		
Kunngjøring av oppstart av planarbeid	28.08.2020	
PLANEN ER UTARBEIDET AV:	TEGN NR	DATO
	R003	17.06.2025
BEKREFT	PLANSERANS	TITTEL

SWECO



Tegnforklaring

Kommuneplanens arealdel

Arealgrenser
Planens begrensning: - - - - -

Kommuneplaner PBL 2008

§11-8 - Hensynssoner
Båndlegging for regulering etter PBL: [H710]

Bestemmelseområder

Kryss: [dashed box] #B_1
Tverrforbinding: [dashed box] #B_2
Bru: [dashed box] #B_3
Tunnel: [dashed box] #B_4
Faunapassasje: [dashed box] #B_5
Naturmangfold: [dashed box] #B_6
Kulturminne: [dashed box] #B_7

Linjesymbol

Bestemmelsegrense: - - - - -
Grense for båndleggingssone: - · - · -

§11-7. Nr. 2 - Samferdselsanlegg og teknisk infrastruktur

Tunnel: [red dashed line]
Hovedveg: [red solid line]
Bru: [red dashed line]

Punktsymboler

Vegkryss: [red square]

Kartopplysninger

Kilde for basiskart: Geodata
Dato for basiskart: 11.04.2025
Koordinatsystem: EUREF89 NTM-6
Høydegrunnlag: NN2000

Ekvidistanse: 5m
Kartmålestokk: 1:5000 m

0 125.0 250m

KOMMUNEDELPLAN
E18 Tvedestrand - Risør
Med tilhørende planbestemmelser

Tvedestrand kommune NV42E18TG-PLA-R001

Arealplan-ID: 4213_184
Forslagsstiller: NyeVeier

SAKSBEHANDLING ETTER PLAN- OG BYGNINGSLOVEN

SAKS-NR	DATO	SIGN
19.03.2026	Revisjon etter høring og offentlig ettersyn	
Kommunestyret sitt vedtak		
2. gangs behandling		
2. periode for høring fra 26.06.2025 til 10.10.2025.		
1. periode for høring fra 02.07.2021 til 15.09.2021.		
Kunngjøring av oppstart av planarbeid	28.08.2020	
PLANEN ER UTARBEIDET AV:	TEGNNR	DATO
BEKREFT	R004	17.06.2025
	PLANSIFTSYNER	TITTEL

SWECO