
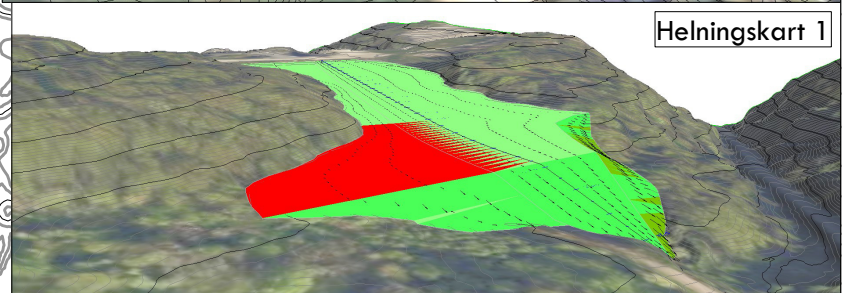


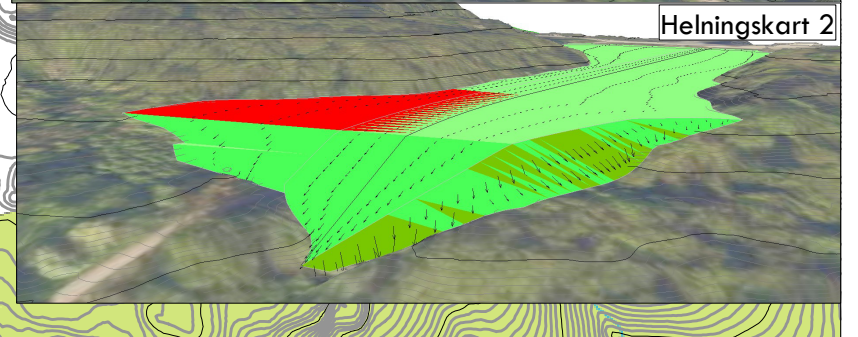
Perspektiv 1



Perspektiv 2



Helingskart 1



Helingskart 2

Tegnforklaring	
	Hensynssone- 560: Bevaring naturmiljø
	Nytt jorde/beite
	Fallretning
	Måle og avstandslinje
	Eiendomsgrænse/Teiggrens
	Fall < 0%
	Fall < 2%
	Fall < 10%
	Fall < 15%
	Fall < 25%
	Fall < 50%
	Fylling del av vei
	Jordskjæring vei
	Kjørebane grusvei

Rev.:	Beskrivelse:	Dato:	Tegn.:	Kontr.:
Prosjekt navn:		Borgeroas & Myrholt AS		
Jordheving Knarrdal Gård		 <small>Byggesaksnummer: 2021/12</small>		
Målestokk: 1:1500	Arkstørrelse: A3	Tegn. dato: 16.05.2025	Tegn.:	
Koord.sys.: ETRS89/UTM SONE 32N		Godkjent dato:	Kontr.: AP	
Gnr/bnr, adresse: 224/1- SKIEN, Knarrdal gård		Sist rev. dato:	Rev.:	
Tiltakshaver: GS Maskin AS		Prosjektnr.:	Tegning:	Rev.nr.:
Oversikt Jordheving og veg			2.02	