

Søknad om igangsettingstillatelse

for tiltak etter plan- og bygningsloven (pbl) § 21-2

Berører tiltaket eksisterende eller fremtidige arbeidsplasser?

 Ja
 Nei


Hvis ja, skal samtykke innhentes fra

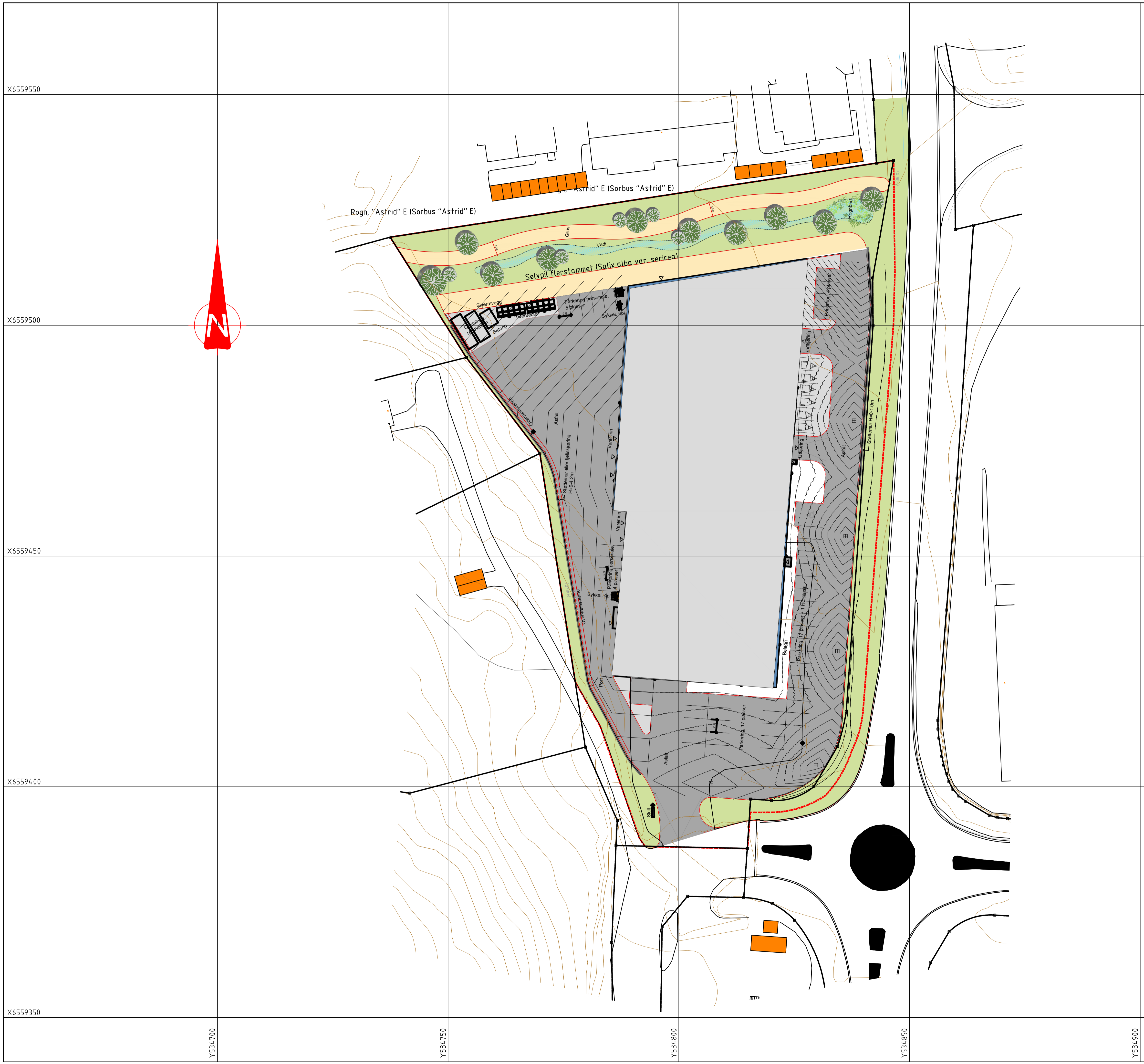
Arbeidstilsynet før igangsetting av tiltaket. Byggblankett 5177 med vedlegg.

Søknaden gjelder							
Eiendom/ byggsted	Gnr.	Bnr.	Festenr.	Seksjonsnr.	Bygningsnr.	Bolignr.	Kommune
	221	2	0	0			SKIEN
	Adresse				Postnr.	Poststed	
	Bjørntvedtvegen 148				3735	SKIEN	

Det søkes om igangsettingstillatelse for		
<input type="checkbox"/> Hele tiltaket <input checked="" type="checkbox"/> Deler av tiltaket		
Angi hvilken del av tiltaket denne søknaden gjelder		
IG1 - Felt FT1 (tursti / buffersone)		
Angi tidligere del søknader	Dato for gitt tillatelse	Kommentar
Rammetillatelse og dispensasjon	26.02.2025	

Vedlegg			
Beskrivelse av vedlegg	Gruppe	Nr. fra – til	Ikke relevant
Situasjonsplan, avkjøringsplan	D	-	<input type="checkbox"/>
Tegninger	E	-	<input type="checkbox"/>
Redegjørelser/kart	F	-	<input type="checkbox"/>
Erklæring om ansvarsrett	G	-	<input type="checkbox"/>
Gjennomføringsplan	G	-	<input type="checkbox"/>
Boligspesifikasjon i matrikkelen	H	-	<input checked="" type="checkbox"/>
Uttalelse/vedtak fra annen offentlig myndighet	I	-	<input type="checkbox"/>
Andre vedlegg	Q	-	<input type="checkbox"/>

Underskrift			
Ansvarlig søker for tiltaket			
Foretak			
ARKITEKTHUSET KRAGERØ AS			
Kontaktperson	Telefon	Mobiltelefon	E-post
Freid Eggum	35983300	90919801	freid@arkitekthuset.no
Dato	Underskrift		
15.01.2026			
Gjentas med blokkbokstaver			
FREID EGGUM			



X6559550

X6559500

X6559450

X6559400

X6559350

Y534700

Y534750

Y534800

Y534850

Y534900

Tegnforklaring		
Type	Prosjektert	Eksisterende
Vannledning		
Spillvannsledning		
Spillvann pumpe		
Kum		
Eiendomsgrense		
Trase		

2	Foreløpig	SE			
Rev.	Revisjonen gjelder	Tegnet	Kontr.	Godkjent	Dato

prosjekttil
 sør

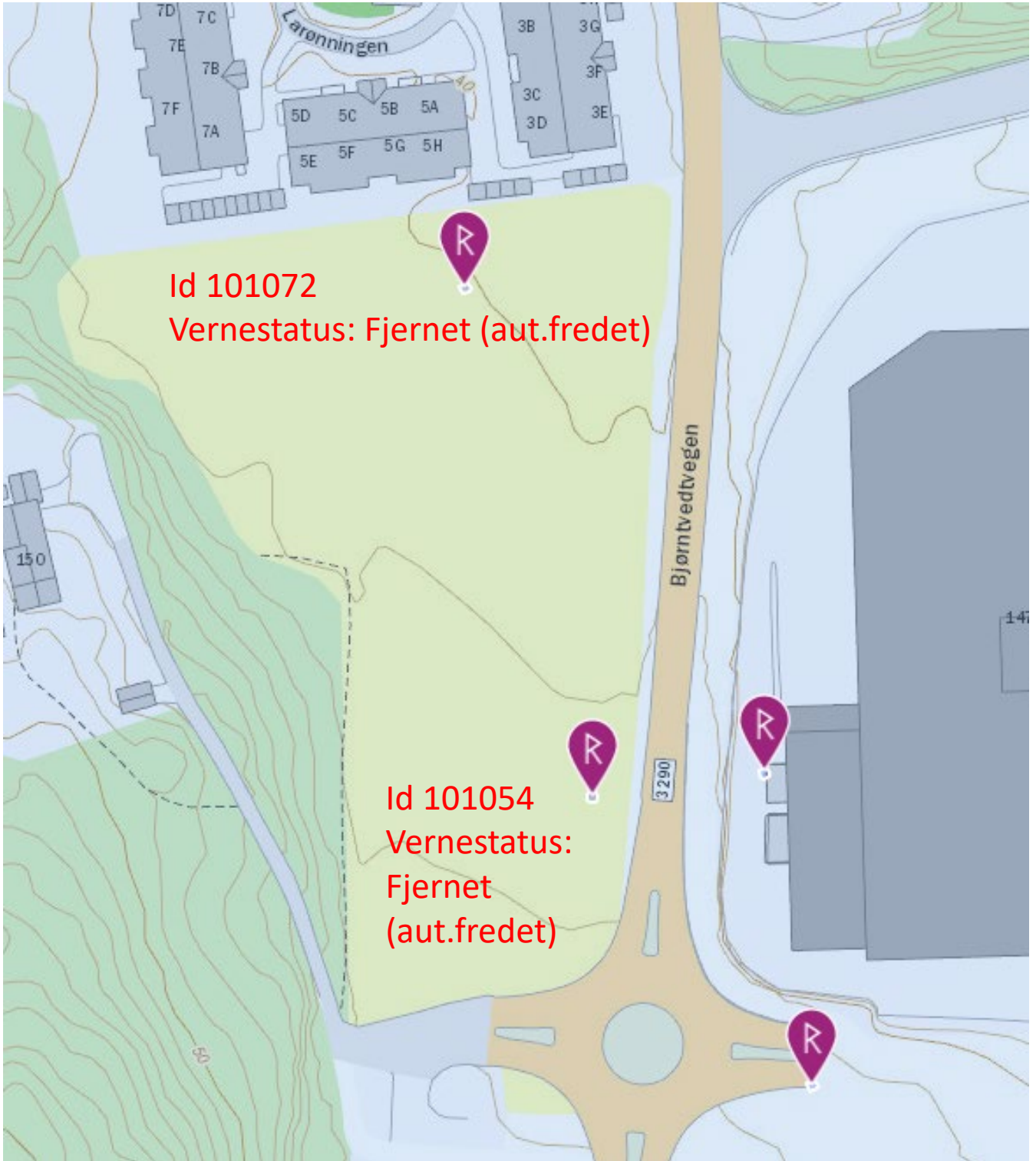
Prosjekttil Sør AS
 Rødmjørjordet 31
 3735 Skien
 www.prosjekttil.no

Hauk Sveinsson AS
 Maxbo Bjørntvedtvegen

Utendørsplan

Koordinatsystem:	EUREF89 UTM 32
Høydegrunnlag:	NN2000
Målestokk:	1:400
Tegnet:	SE
Godkjent:	
Prosjektnr.:	0261
Tegningsnr.:	0261-0003
Rev.:	2

Bjørntvedtveien 150 nord AS



Id 101072

Vernestatus: Fjernet (aut.fredet)

Id 101054

**Vernestatus:
Fjernet
(aut.fredet)**

Id 101072

Vernestatus: Fjernet (aut.fredet)

Larønningen, Bosetning-aktivitetsområde

Kategori: Arkeologisk minne	Beliggenhet: Vestfold og Telemark, Skien	Vernestatus: Fjernet (aut. fredet)	Datering: Jernalder	Lagt inn av: Vestfold og Telemark fylkeskommune
---------------------------------------	---	--	-------------------------------	--

Kategori	Arkeologisk minne
Art	Bosetning-aktivitetsområde
Opprinnelig funksjon	Bolig, bosetning
Gårdsnavn	Ikke angitt
Ansvarlig organisasjon	Vestfold og Telemark fylkeskommune
Fylke	Vestfold og Telemark
Kommune	Skien
Synlig	Ja
Under vann	Nei
Kulturminneld	101072
GPS-posisjon (EU89)	9.6089943731713, 59.173371286622
Enkeltminnekategorier	Arkeologisk minne
Enkeltminnearter	Kokegrop
Datering	Jernalder
Vernestatus	Fjernet (aut. fredet)
Askeladdenbeskrivelse	Diameter ca 1,3m, dybde 25 cm. Ca 10cm tykk rand av sterkt kullholdig masse langs bunn av strukturen. Kullprøve tatt.

Id 101054
Vernestatus:
Fjernet
(aut.fredet)

Larønningen, Kokegroplokalitet



Kategori: Arkeologisk minne	Beliggenhet: Vestfold og Telemark, Skien	Vernestatus: Fjernet (aut. fredet)	Datering: Jernalder	Lagt inn av: Vestfold og Telemark fylkeskommune
---------------------------------------	---	--	-------------------------------	--

Gårdsnavn	Larønningen
Ansvarlig organisasjon	Vestfold og Telemark fylkeskommune
Fylke	Vestfold og Telemark
Kommune	Skien
Synlig	Ja
Under vann	Nei
KulturminneId	101054
GPS-posisjon (EU89)	9.6093847976834, 59.172574884406
Enkeltminnekategorier	Arkeologisk minne
Enkeltminnearter	Kokegrop
Datering	Jernalder
Vernestatus	Fjernet (aut. fredet)
Askeladdenbeskrivelse	Beskrivelse fra lokalitet: Stor kokegrop Beskrivelse fra Enkeltminne: Stor sirkulær kokegrop. Det er noe moderne forurensning i toppen av strukturen. Kullprøve tatt.

Fjernet kulturminne (gjelder automatisk fredete kulturminner)

Betyr

Når automatisk fredete kulturminner er fjernet enten gjennom lovlige arkeologiske utgravinger eller gjennom ulovlige tiltak, får de statusen Fjernet. Selv om kulturminnet er borte, er det viktig for både forvaltning og forskning å vite at det har vært kulturminner på stedet. Derfor beholdes både registrering og kartmarkering.

Konsekvenser

Kulturminner som er fjernet på et tidligere tidspunkt innebærer ingen restriksjoner for grunneier eller andre rettighetshavere.

Bjørntvedtveien 150 nord AS

