

**TEMAKART
TURRUTER OG MÅLPUNKT
FRILUFTSLIVETS FERDSLSÅRER**

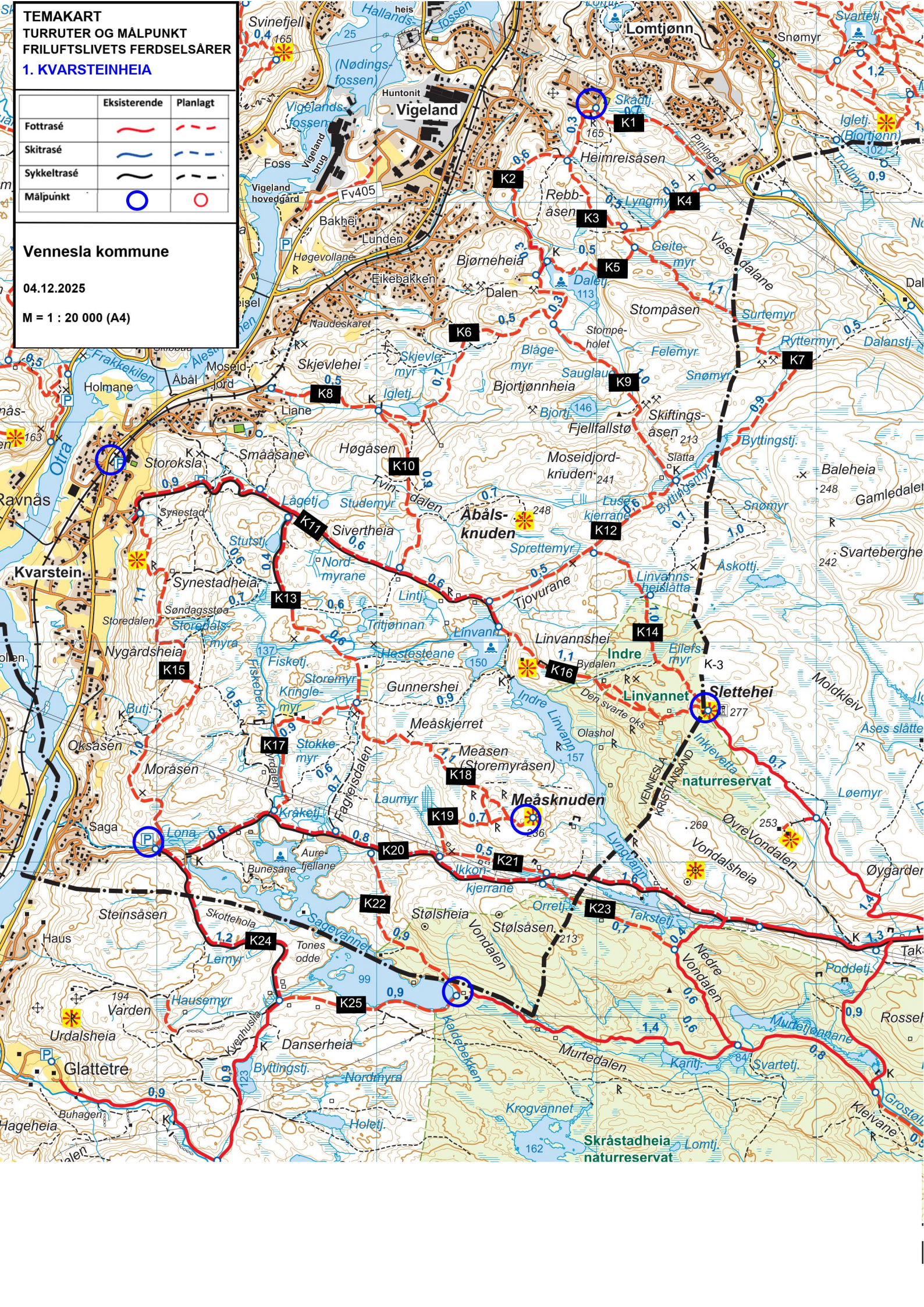
1. KVARSTEINHEIA

	Eksisterende	Planlagt
Fottrasé		
Skitrasé		
Sykeltrasé		
Målpunkt		

Vennesla kommune

04.12.2025

M = 1 : 20 000 (A4)



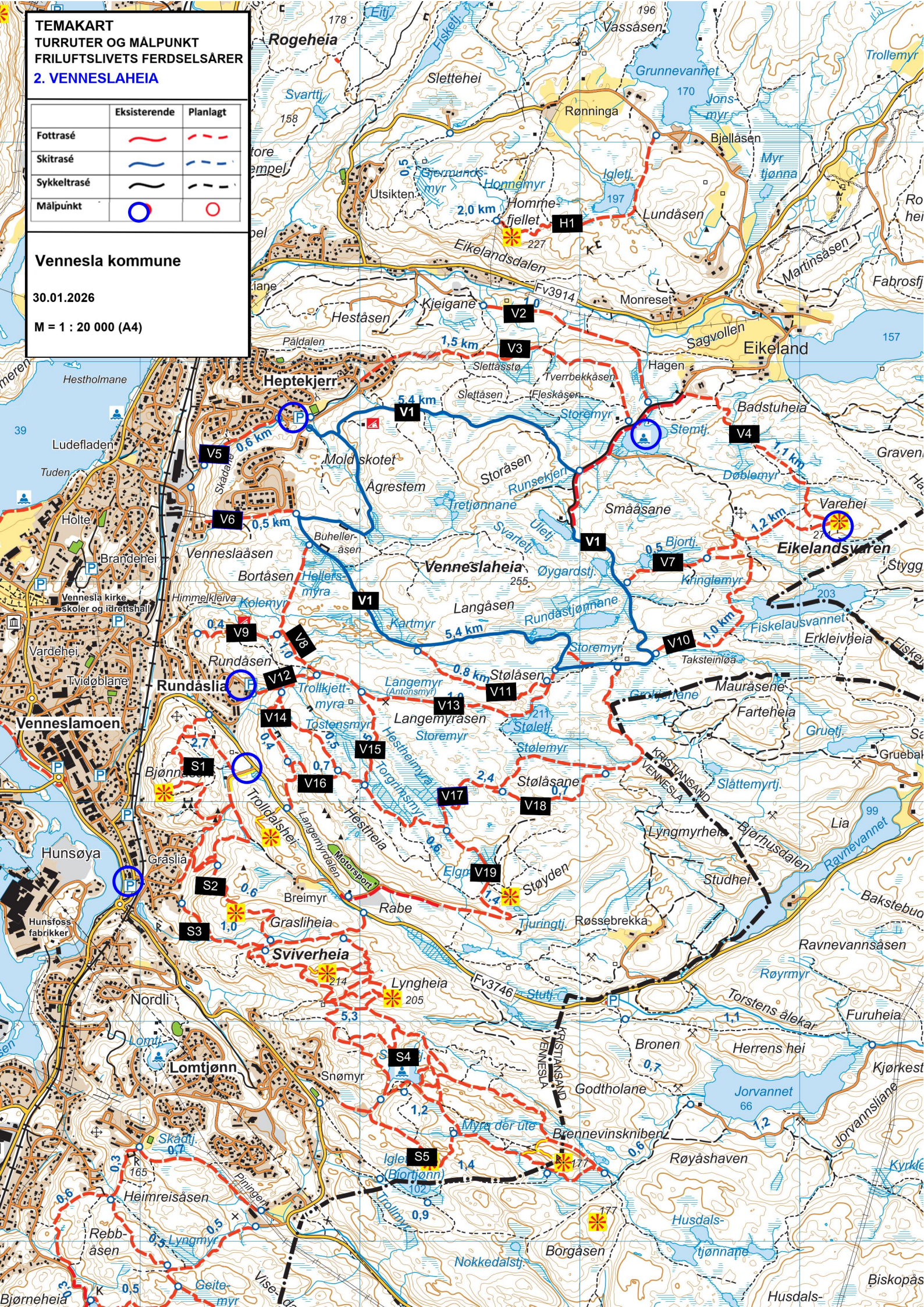
TEMAKART
TURRUTER OG MÅLPUNKT
FRILUFTSLIVETS FERDSELSÅRER
2. VENNESLAHEIA

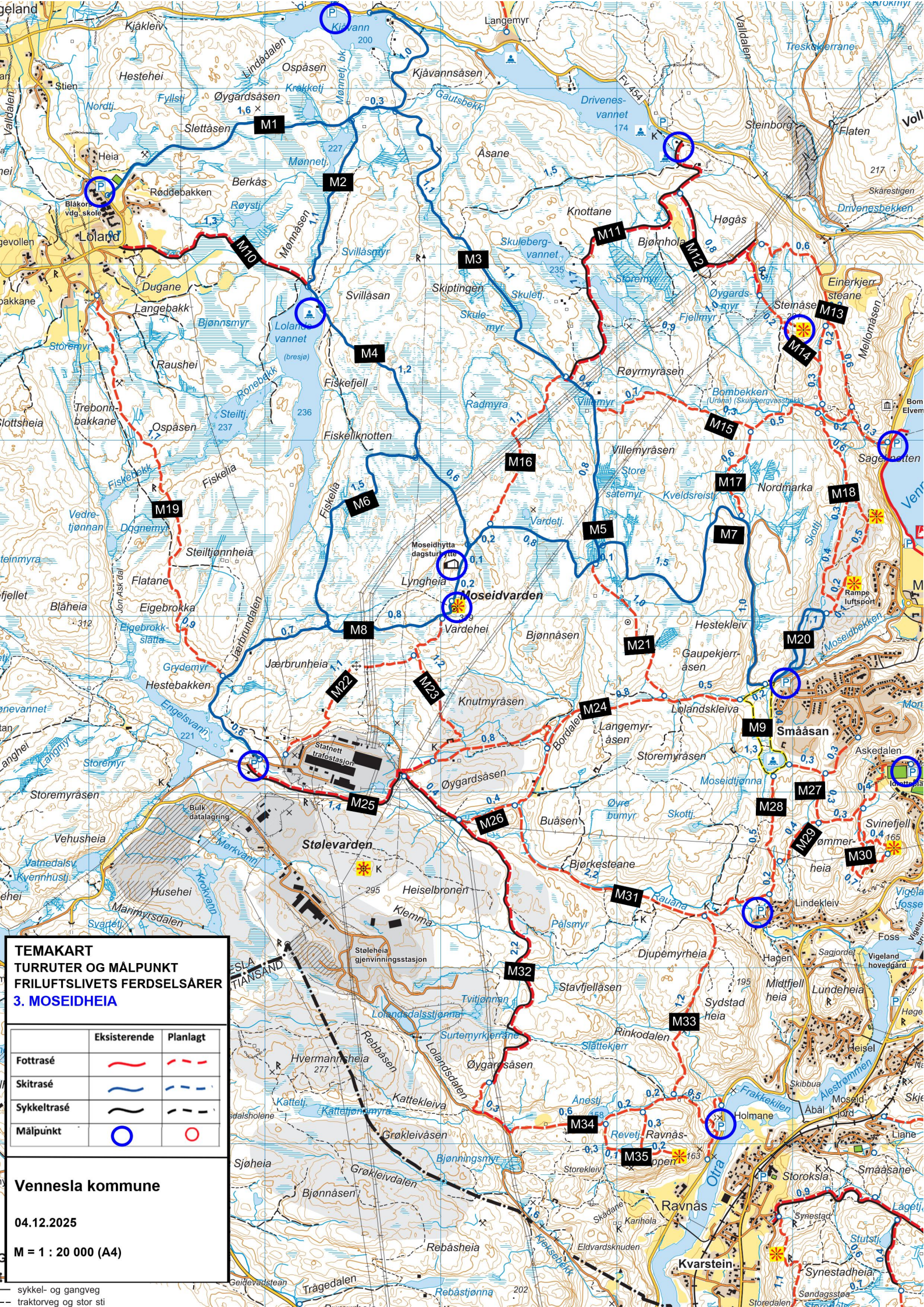
	Eksisterende	Planlagt
Fottrasé		
Skitrasé		
Sykkeltrasé		
Målpunkt		

Vennesla kommune

30.01.2026

M = 1 : 20 000 (A4)





TEMAKART
TURRUTER OG MÅLPUNKT
FRILUFTSLIVETS FERDSELSÅRER
3. MOSEIDHEIA

	Eksisterende	Planlagt
Fottrasé		
Skitrasé		
Sykkeltrasé		
Målpunkt		

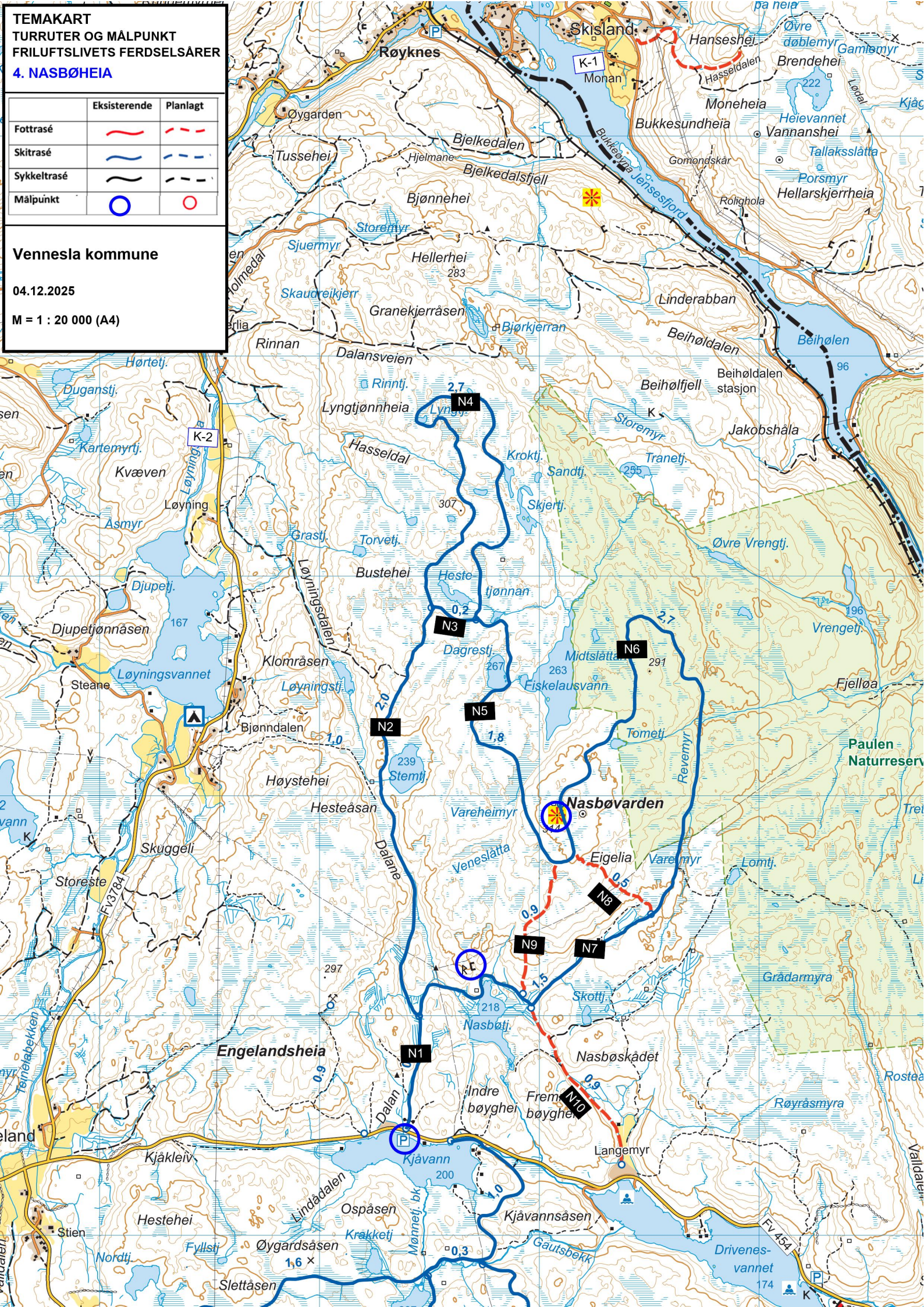
Vennesla kommune
 04.12.2025
 M = 1 : 20 000 (A4)

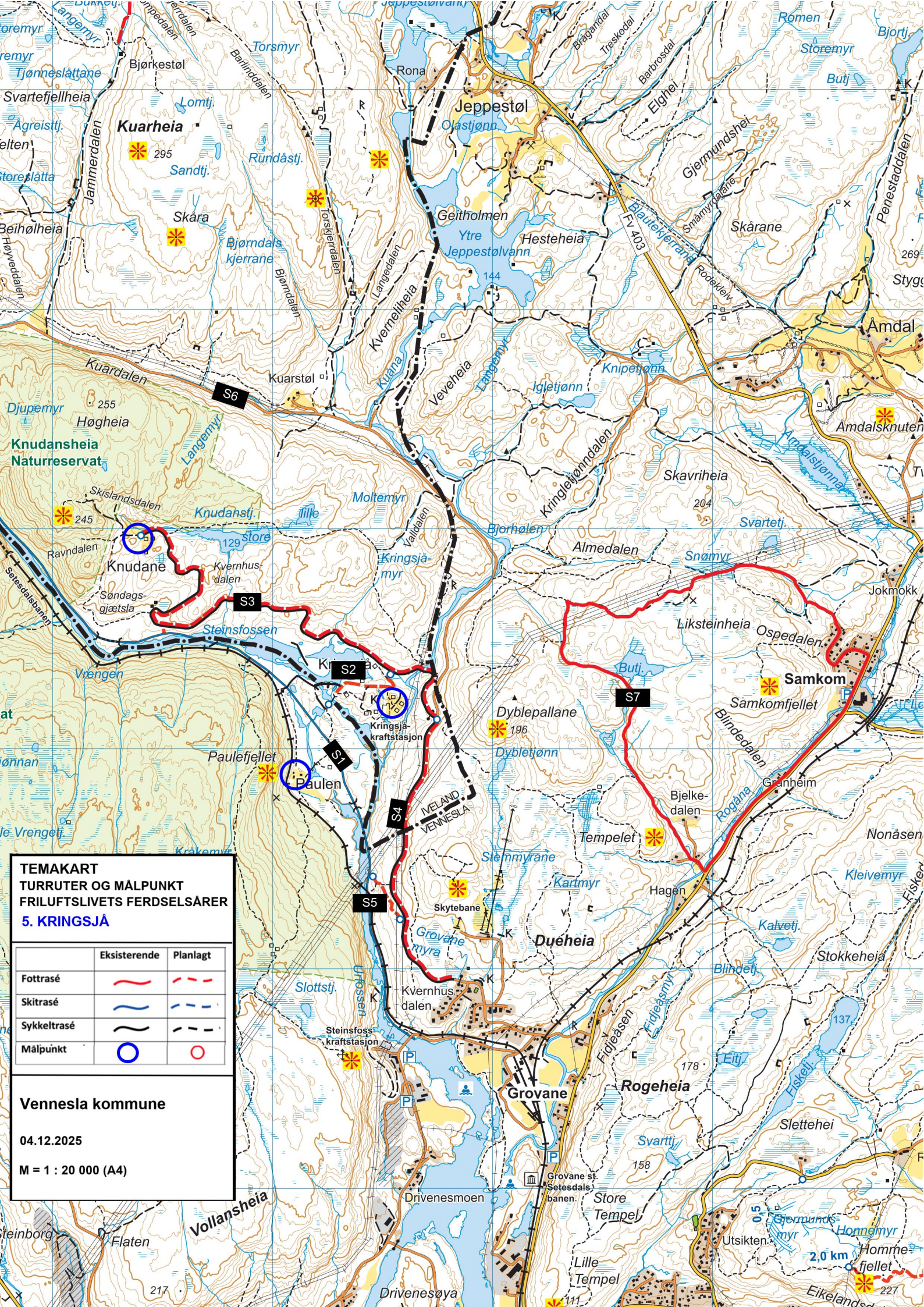
sykkel- og gangveg
 traktorveg og stor sti

**TEMAKART
TURRUTER OG MÅLPUNKT
FRILUFTSLIVETS FERDELSÅRER
4. NASBØHEIA**

	Eksisterende	Planlagt
Fottrasé		
Skitrasé		
Sykeltrasé		
Målpunkt		

Vennesla kommune
04.12.2025
M = 1 : 20 000 (A4)





TEMAKART
TURRUTER OG MÅLPUNKT
FRILUFTSLIVETS FERDSLSÅRER
5. KRINGSJÅ

	Eksisterende	Planlagt
Fottrasé		
Skitrasé		
Sykkeltrasé		
Målpunkt		

Vennesla kommune

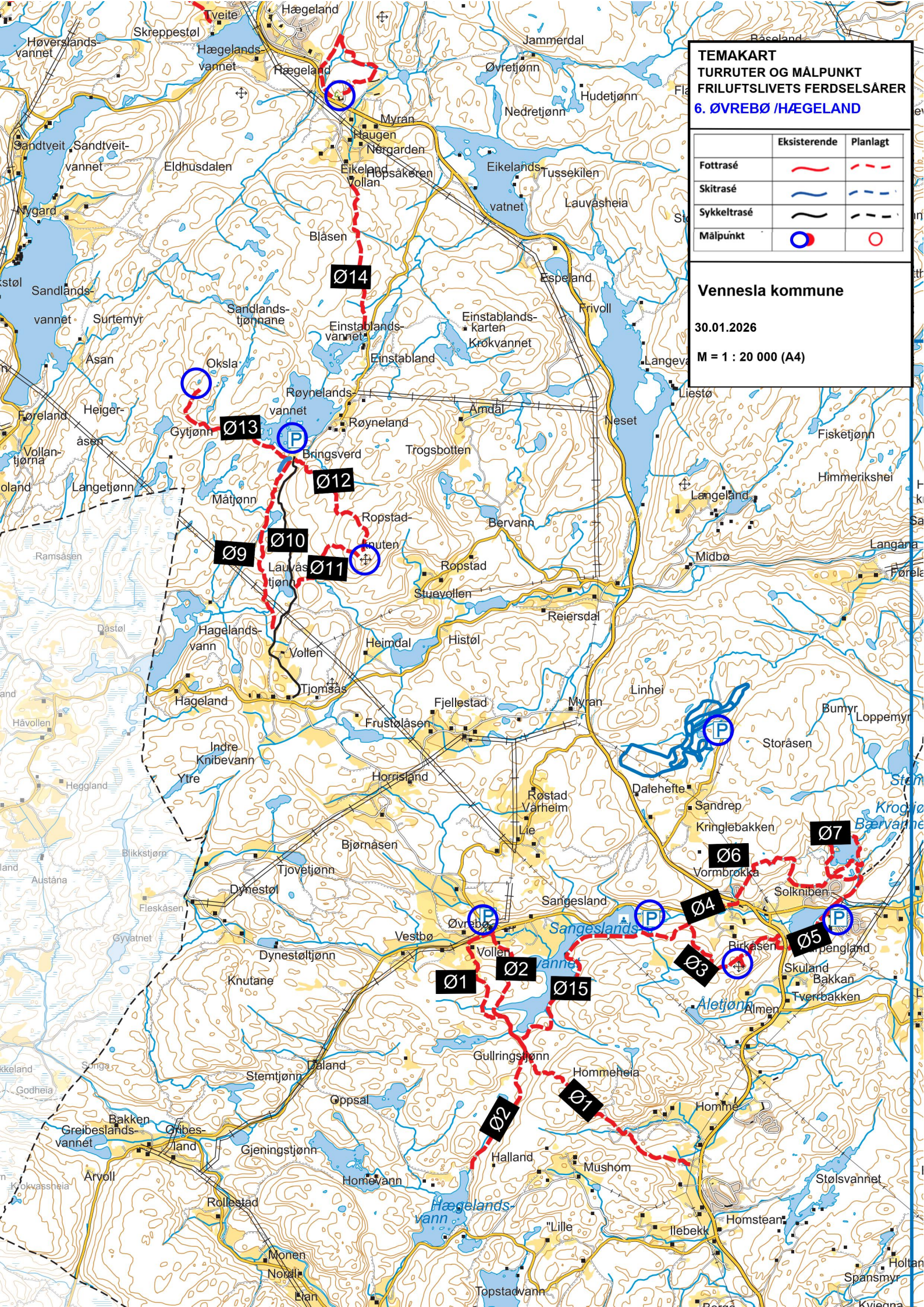
04.12.2025

M = 1 : 20 000 (A4)

TEMAKART
TURRUTER OG MÅLPUNKT
FRILUFTSLIVETS FERDELSARER
6. ØVREBØ / HÆGELAND

	Eksisterende	Planlagt
Fottrasé		
Skitrasé		
Sykeltrasé		
Målpunkt		

Vennesla kommune
30.01.2026
M = 1 : 20 000 (A4)



TEMAKART
TURRUTER OG MÅLPUNKT
FRILUFTSLIVETS FERDSLSÅRER
7. LAUVÅSHEIA

	Eksisterende	Planlagt
Fottrasé		
Skitrasé		
Sykkeltrasé		
Målpunkt		

Vennesla kommune

04.12.2025

M = 1 : 20 000 (A4)

